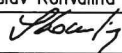


Projektant	Vypracoval	Kontroloval	Projektant: <b>VK PROJEKT, spol. s r.o.</b> Teplého 2014, 530 02 Pardubice DIČ: CZ64826431 tel.: 466 335 012 e-mail: vkprojekt@centrum.cz	
Ladislav Konvalina	Ladislav Konvalina			
				
Obec: Pardubice				
Investor: Vodovody a kanalizace Pardubice a.s.				
PARDUBICE, OHRAZENICE UL. FRIČOVA-VODOVOD			Druh dokumentace	DOS, DPS
			Datum	05/2021
			Číslo zakázky	825-21
			Počet formátů	
DOKLADOVÁ ČÁST			Měřítko:	Číslo přílohy: E

## SEZNAM DOKLADŮ

1. Česká telekomunikační infrastruktura a.s., Olšanská 2681/6, 130 00 Praha 3
2. ČEZ Distribuce a.s., Guldenerova 2577/19, 326 00 Plzeň – vyjádření k záměru stavby
3. ČEZ Distribuce a.s., Teplická 874/8, 405 02 Děčín 4 – sdělení o existenci energetického zařízení, sítě pro elektronickou komunikaci nebo zařízení technické infrastruktury
4. ČEZ ICT Services a.s., Duhová 1531/3, 140 00 Praha 4
5. Telco Pro Services, a.s. Duhová 1531/3, 140 00 Praha 4
6. MO-ČR Sekce ekonomická a majetková, oddělení OÚZ Pardubice, Teplého 1899/C, 530 03 Pardubice
7. Vodovody a kanalizace Pardubice a.s., Teplého 2014, 530 02 Pardubice
8. Krajské ředitelství policie Pardubického kraje, Odbor informačních a komunikačních technologií, Na Spravedlnosti 2516, 530 48 Pardubice
9. Služby města Pardubic a.s., Hůrka 1803, 530 02 Pardubice – kabely VO
10. GasNet, s.r.o., zastoupená GridServices, s.r.o., Plynářská 499/1, Zábrdovice, 602 00 Brno
11. Elektrárny Opatovice a.s., K Cihelně 562, 530 09 Pardubice
12. Vodafone Czech Republic a.s., náměstí Junkových 2, 155 00 Praha 5
13. České Radiokomunikace a.s., U Nákladového nádraží 3144, 130 00 Praha 3
14. T-Mobile Czech Republic a.s., Tomíčková 2144/1, 148 00 Praha 4
15. Magistrát města Pardubic, Odbor majetku a investic, Oddělení investic a technické správy, p. Libor Jirout, U divadla 828, 530 21 Pardubice
16. Magistrát města Pardubic, Odbor majetku a investic, Oddělení pozemků a převodu nemovitostí, U Divadla 828, 530 21 Pardubice
17. SITEL, spol. s r.o., Nad Elektrárnou 1526/45, 106 00 Praha 10
18. EDERA Group a.s., Arnošta z Pardubic 2789, 530 02 Pardubice
19. Úřad Městského obvodu Pardubice VII, Gen. Svobody 198, 533 51 Pardubice
20. Úřad Městského obvodu Pardubice VII, Gen. Svobody 198, 533 51 Pardubice - starosta
21. Dopravní podnik města Pardubic a.s., Teplého 2141, 532 20 Pardubice
22. Vodovody a kanalizace Pardubice a.s., Teplého 2014, 530 02 Pardubice – vyjádření k technickému řešení

**VYJÁDŘENÍ O EXISTENCI SÍTĚ ELEKTRONICKÝCH KOMUNIKACÍ**  
**společnosti CETIN a.s.**  
**(„Vyjádření“)**  
**A VŠEOBECNÉ PODMÍNKY OCHRANY SÍTĚ ELEKTRONICKÝCH KOMUNIKACÍ**  
**společnosti CETIN a.s.**  
**(„Všeobecné podmínky ochrany SEK“)**

toto Vyjádření a Všeobecné podmínky ochrany SEK je vydané dle ustanovení § 101 zákona č. 127/2005 Sb., o elektronických komunikacích a o změně některých souvisejících zákonů, v účinném znění („**Zákon o elektronických komunikacích**“), a dle ustanovení § 161 zákona č. 183/2006 Sb., o územním plánování a stavebním řádu, v účinném znění („**Stavební zákon**“), a dle příslušných ustanovení zákona č. 89/2012 Sb., občanský zákoník, v účinném znění („**Občanský zákoník**“)

**Číslo jednací: 621194/21**

**Číslo žádosti: 0121 104 535 („Žádost“)**

Název akce („Stavba“)	Pardubice, Ohrazenice ul. Fričova - vodovod	
Důvod vydání Vyjádření („Důvod vyjádření“)	Ohlášení stavby	
Žadatel	VK PROJEKT, spol. s r.o.	
Stavebník	Vodovody a kanalizace Pardubice, a.s., Teplého 2014, Pardubice, 53002	
Zájmové území	Okres	Pardubice
	Obec	Pardubice
	Kat. území / č. parcely	Ohrazenice
Platnost Vyjádření	<b>13. 4. 2023 („Den konce platnosti Vyjádření“)</b>	

Žadatel Žádostí určil a vyznačil Zájmové území, jakož i určil Důvod Vyjádření.

Na základě určení a vyznačení Zájmového území Žadatelem a na základě určení Důvodu Vyjádření vydává společnost CETIN a.s. následující Vyjádření:

**Dojde ke střetu se sítí elektronických komunikací (dále jen „SEK“) společnosti CETIN a.s.**

- (I) Na Žadatelem určeném a vyznačeném Zájmovém území se vyskytuje SEK společnosti CETIN a.s.;
- (II) Společnost CETIN a.s. **za podmínky splnění bodu (III)** tohoto Vyjádření **souhlasí**, aby Stavebník a/nebo Žadatel, je-li Stavebníkem v Zájmovém území vyznačeném v Žádosti, provedl Stavbu a/nebo činnosti povolené příslušným správním rozhodnutím vydaným dle Stavebního zákona;
- (III) Stavebník a/nebo Žadatel, je-li Stavebníkem je povinen řídit se Všeobecnými podmínkami ochrany SEK, které jsou nedílnou součástí Vyjádření;
- (IV) Pro případ, že bude nezbytné přeložení SEK, zajistí vždy takové přeložení SEK její vlastník, společnost CETIN a.s. Stavebník, který vyvolal překládku SEK je dle ustanovení § 104 odst. 17 Zákona o elektronických komunikacích povinen uhradit společnosti CETIN a.s. veškeré náklady na nezbytné úpravy dotčeného úseku SEK, a to na úrovni stávajícího technického řešení;
- (V) Pro účely přeložení SEK dle bodu (IV) tohoto Vyjádření je Stavebník povinen uzavřít se společností CETIN a.s. Smlouvu o realizaci překládky SEK.

Číslo jednací: 621194/21

Číslo žádosti: 0121 104 535

Vyjádření je platné pouze pro Zájmové území určené a vyznačené Žadatelem, jakož i pro Důvod Vyjádření stanovený a určený Žadatelem v Žádosti.

Vyjádření pozbývá platnosti i) v Den konce platnosti Vyjádření, ii) změnou rozsahu Zájmového území či změnou Důvodu Vyjádření uvedeného v Žádosti a/nebo iii) jakýmkoliv porušením kterékoliv povinnosti stanovené Všeobecnými podmínkami ochrany SEK, to vše v závislosti na tom, která ze skutečností rozhodná pro pozbytí platnosti Vyjádření nastane nejdříve.

Společnost CETIN a.s. vydáním tohoto Vyjádření poskytla Žadateli pro Žadatelem určené a vyznačené Zájmové území veškeré informace o SEK dostupné společnosti CETIN a.s. ke dni podání Žádosti.

Ze strany společnosti CETIN a.s. může v některých případech docházet ke zpracování Vašich osobních údajů. Ke zpracování Vašich osobních údajů dochází vždy v souladu s platnými právními předpisy. Konkrétní zásady a podmínky zpracování osobních údajů společností CETIN a.s. jsou dostupné na <https://www.cetin.cz/zasady-ochrany-osobnich-udaju>.

V případě dotazů k Vyjádření kontaktujte prosím asistenční linku 238 461 111.

**Přílohami Vyjádření jsou:**

- *Všeobecné podmínky ochrany SEK*
- *Informace k vytýčení SEK ve vlastnictví společnosti CETIN a.s.*
- *Situační výkres (obsahuje Zájmové území určené a vyznačené Žadatelem a výřezy účelové mapy SEK)*

Vyjádření vydala společnost **CETIN a.s.** dne: 13. 4. 2021.



CETIN a.s.  
Českomoravská 2510/19, Libeň  
190 00 Praha 9  
DIČ: CZ04084063

102



Číslo jednací: 621194/21

Číslo žádosti: 0121 104 535

## **VŠEOBECNÉ PODMÍNKY OCHRANY SÍTĚ ELEKTRONICKÝCH KOMUNIKACÍ společnosti CETIN a.s.**

### **1. PLATNOST VŠEOBECNÝCH PODMÍNEK**

- i) Tyto Všeobecné podmínky ochrany sítě elektronických komunikací (dále jen „VPOSEK“) tvoří součást Vyjádření (jak je tento pojem definován níže v článku 2 VPOSEK).
- ii) V případě rozporu mezi Vyjádřením a těmito VPOSEK mají přednost ustanovení Vyjádření, pokud není těmito VPOSEK stanoveno jinak.

### **2. DEFINICE**

Níže uvedené termíny, jsou-li použity v těchto VPOSEK a uvozeny velkým písmenem, mají následující význam, není-li těmito VPOSEK a/nebo Příslušnými požadavky stanoveno výslovně jinak:

„**CETIN**“ znamená CETIN a.s. se sídlem Českomoravská 2510/19, Libeň, 190 00 Praha 9, IČO: 04084063, zapsaná v obchodním rejstříku vedeném Městským soudem v Praze pod spz. B 20623;

„**Den**“ je kalendářní den;

„**Kabelovod**“ podzemní zařízení sestávající se z tělesa Kabelovodu a kabelových komor, sloužící k zatahování kabelů a ochranných trubek;

„**Občanský zákoník**“ znamená zákon č. 89/2012 Sb., občanský zákoník, v účinném znění;

„**POS**“ je zaměstnanec společnosti CETIN, pověřený ochranou sítě, Adam Beníšek, tel.: 775 108 566, e-mail: adam.benisek@cetin.cz;

„**Pracovní den**“ znamená Den, kromě soboty, neděle, a státních svátků a ostatních svátků ve smyslu zákona č. 245/2000 Sb., o státních svátcích, o významných dnech a o dnech pracovního klidu, v účinném znění;

„**Příslušné požadavky**“ znamená jakýkoli a každý příslušný právní předpis, vč. technických norem, nebo normativní právní akt veřejné správy či samosprávy, nebo jakékoli rozhodnutí, povolení, souhlas nebo licenci, včetně podmínek, které s ním souvisí;

„**Překládka**“ je stavba spočívající ve změně trasy vedení SEK ve vlastnictví CETIN nebo přemístění zařízení SEK ve vlastnictví CETIN; Stavebník, který Překládku vyvolal, je dle ustanovení § 104 odst. 17 Zákona o elektronických komunikacích povinen uhradit společnosti CETIN veškeré náklady na nezbytné úpravy dotčeného úseku SEK, a to na úrovni stávajícího technického řešení;

„**SEK**“ je síť elektronických komunikací ve vlastnictví CETIN;

„**Stavba**“ je stavba a/nebo činnosti ve vztahu, k níž bylo vydáno Vyjádření, a je prováděna Stavebníkem a/nebo Žadatelem v souladu s Příslušnými požadavky, povolená příslušným správním rozhodnutím vydaným dle Stavebního zákona;

„**Stavebník**“ je osoba takto označená ve Vyjádření;

„**Stavební zákon**“ je zákon č. 183/2006 Sb., o územním plánování a stavebním řádu;

„**Vyjádření**“ je vyjádření o existenci sítě elektronických komunikací vydané společností CETIN dne 13. 4. 2021 pod č.j. 621194/21;

„**Zájmové území**“ je území označené Žadatelem a/nebo Stavebníkem v Žádosti;

„**Situační výkres**“ je výkres, který je přílohou Vyjádření a obsahuje Zájmové území určené a vyznačené Žadatelem v Žádosti a výřezy účelové mapy SEK;

„**Zákon o elektronických komunikacích**“ je zákon č. 127/2005 Sb., o elektronických komunikacích a o změně některých souvisejících zákonů, v účinném znění;

„**Žadatel**“ je osoba takto označená ve Vyjádření.

„**Žádost**“ je žádost, kterou Žadatel a/nebo Stavebník požádal CETIN o vydání Vyjádření.

### **3. PLATNOST A ÚČINNOST VPOSEK**

Tyto VPOSEK jsou platné a účinné Dnem odeslání Vyjádření na i) adresu elektronické pošty Stavebníka a/nebo Žadatele uvedenou v Žádosti nebo ii) adresu pro doručení prostřednictvím poštovní přepravy uvedenou Stavebníkem a/nebo Žadatelem v Žádosti.

### **4. OBECNÁ PRÁVA A POVINNOSTI STAVEBNÍKA A/NEBO ŽADATELE**

- (i) Stavebník, Žadatel je výslovně srozuměn s tím, že SEK je veřejně prospěšným zařízením, byla zřízena ve veřejném zájmu a je chráněna Příslušnými požadavky.
- (ii) SEK je chráněna ochranným pásmem, jehož rozsah je stanoven (a) ustanovením § 102 Zákona o elektronických komunikacích a/nebo (b) právními předpisy účinnými před Zákonom o elektronických komunikacích, není-li Příslušnými požadavky stanoveno jinak.
- (iii) Stavebník, Žadatel nebo jím pověřená třetí osoba, je povinen při provádění Stavby nebo jiných prací, při odstraňování havárií a projektování staveb, řídit se Příslušnými požadavky, správnou praxí v oboru stavebnictví a technologickými postupy a je povinen učinit veškerá nezbytná opatření vyžadovaná Příslušnými požadavky k ochraně SEK před poškozením. Povinnosti dle tohoto odstavce má Stavebník rovněž ve vztahu k SEK, které se nachází mimo Zájmové území.
- (iv) Při zjištění jakéhokoliv rozporu mezi údaji v Situačním výkresu, který je přílohou Vyjádření a skutečným stavem, je Stavebník a/nebo Žadatel povinen bez zbytečného odkladu, nejpozději Den následující po zjištění takové skutečnosti, zjištěný rozpor oznámit POS.
- (v) Stavebník, Žadatel nebo jím pověřená třetí osoba, je povinen každé poškození či krádež SEK bezodkladně, nejpozději Den následující po zjištění takové skutečnosti, oznámit takovou skutečnost dohledovému centru společnosti CETIN na telefonní číslo +420 238 464 190.
- (vi) Bude-li Stavebník, Žadatel nebo jím pověřená třetí osoba na společnosti CETIN požadovat, aby se jako účastník správního řízení, pro jehož účely bylo toto Vyjádření vydáno, vzdala práva na odvolání proti rozhodnutí vydanému ve správním řízení, je oprávněn kontaktovat POS.

### **5. POVINNOSTI STAVEBNÍKA PŘI PŘÍPRAVĚ STAVBY**

- (i) Při projektování Stavby je Stavebník povinen zajistit, aby projektová dokumentace Stavby (i) zohledňovala veškeré požadavky na ochranu SEK vyplývající z Příslušných požadavků, zejména ze Zákona o elektronických komunikacích a Stavebního zákona, (ii) respektovala správnou praxi v oboru stavebnictví a technologické postupy a (iii) umožňovala, aby i po provedení a umístění Stavby dle takové projektové dokumentace byla společnost CETIN, jako vlastník SEK schopna bez jakýkoliv omezení a překážek provozovat SEK, provádět údržbu a opravy SEK.
- (ii) Nebude-li možné projektovou dokumentaci zajistit některý, byť i jeden z požadavků dle předchozího odstavce (i) a/nebo umístění Stavby by mohlo způsobit, že nebude naplněn některý, byť i jeden z požadavků dle předchozího odstavce (i), vyvolá Stavebník Překládku.
- (iii) Při projektování Stavby, která se nachází nebo je u ní zamýšleno, že se bude nacházet v ochranném pásmu radiových tras společnosti CETIN a překračuje výšku 15 m nad zemským povrchem, a to včetně dočasných objektů zařízení stavenišť (jeřábů, konstrukce, atd.) je Stavebník povinen písemně kontaktovat POS za účelem získání konkrétního stanoviska a podmínek k ochraně radiových tras společnosti CETIN a pro určení, zda Stavba vyvolá Překládku. Ochranné pásmo radiových tras v šíři 50m je zakresleno do situačního výkresu, který je součástí tohoto Vyjádření.

## **VŠEOBECNÉ PODMÍNKY OCHRANY SÍTĚ ELEKTRONICKÝCH KOMUNIKACÍ společnosti CETIN a.s.**



- (iv) Pokud se v Zájmovém území nachází podzemní silové vedení (NN) ve vlastnictví společnosti CETIN, je Stavebník povinen ve vztahu k projektové dokumentaci zajistit totéž, co je uvedeno pod písm (i) tohoto článku 5, přičemž platí, že Stavebník vyvolá Překládku v případech uvedených pod písm (ii) tohoto článku 5.
- (v) Stavebník je povinen při projektování Stavby, která je stavbou (a) zařízení silových elektrických sítí (VN, VVN a ZVVN) a/nebo (b) trakčních vedení, provést výpočet či posouzení rušivých vlivů na SEK, zpracovat ochranná opatření, to vše dle a v souladu s Příslušnými požadavky. Stavebník je povinen nejpozději třicet (30) Dnů před podáním žádosti o vydání příslušného správního rozhodnutí k umístění Stavby dle Stavebního zákona předat POS výpočet či posouzení rušivých vlivů na SEK a zpracovaná ochranná opatření.
- (vi) Je-li Stavba v souběhu s Kabelovodem, nebo Kabelovod kříží, je Stavebník povinen nejpozději ke Dni, ke kterému započne se zpracováním projektové dokumentace ke Stavbě, oznámit POS a projednat s POS (a) veškeré případy, kdy trajektorie podvrtné a protlaků budou vedeny ve vzdálenosti menší, než je 1,5 m od Kabelovodu a (b) jakýkoliv výkopové práce, které budou nebo by mohly být vedeny v úrovni či pod úrovní Kabelovodu nebo kabelové komory.
- (vii) Je-li Stavba umístěna nebo má být umístěna v blízkosti Kabelovodu, ve vzdálenosti menší, než jsou 2 m nebo kříží-li Stavba Kabelovod ve vzdálenosti menší, než je 0,5 m nad nebo kdekoliv pod Kabelovodem, je Stavebník povinen předložit POS k posouzení zakreslení Stavby v příčných řezech, přičemž do příčného řezu je Stavebník rovněž povinen zakreslit profil kabelové komory.

## 6. POVINNOSTI STAVEBNÍKA PŘI PROVÁDĚNÍ STAVBY

- (i) Stavebník je před započítím jakýchkoliv zemních prací ve vztahu ke Stavbě povinen výtýčit trasu SEK na terénu dle Příslušných požadavků a dle Stavebního zákona. S výtýčenou trasou SEK je Stavebník povinen seznámit všechny osoby, které budou anebo by mohly zemní práce ve vztahu ke Stavbě provádět. V případě porušení této povinnosti bude Stavebník odpovědný společností CETIN za náklady a škody, které porušením této povinnosti společností CETIN vzniknou a je povinen je společnosti CETIN uhradit.
- (ii) Pět (5) Pracovních dní před započítím jakýchkoliv prací ve vztahu ke Stavbě je Stavebník povinen oznámit společnosti CETIN, že zahájí práce či činnosti ve vztahu ke Stavbě. Písemné oznámení dle předchozí věty zašle Stavebník na adresu elektronické pošty POS a bude obsahovat minimálně číslo jednací Vyjádření a kontaktní údaje Stavebníka.
- (iii) Stavebník je povinen zabezpečit a zajistit SEK proti mechanickému poškození, a to zpravidla dočasným umístěním silničních betonových panelů nad kabelovou trasou SEK. Do doby, než je zajištěna a zabezpečena ochrana SEK proti mechanickému poškození, není Stavebník oprávněn přejíždět vozidly nebo stavební mechanizací kabelovou trasu SEK. Při přepravě vysokých nákladů nebo při projíždění stroji, vozidly či mechanizací pod nadzemním vedením SEK je Stavebník povinen prověřit, zda výška nadzemního vedení SEK je dostatečná a umožňuje spolehlivý a bezpečný způsob přepravy nákladu či průjezdu strojů, vozidel či mechanizace.
- (iv) Při provádění zemních prací v blízkosti SEK je Stavebník povinen postupovat tak, aby nedošlo ke změně hloubky uložení nebo prostorového uspořádání SEK. V místech, kde SEK vystupuje ze země do budovy, rozváděče, na sloup apod. je Stavebník povinen vykonávat zemní práce se zvýšenou mírou opatrnosti, výkopové práce v blízkosti sloupů nadzemního vedení SEK je Stavebník povinen provádět v takové vzdálenosti od sloupu nadzemního vedení SEK,

kteřá je dostatečná k tomu, aby nedošlo nebo nemohlo dojít k narušení stability sloupu nadzemního vedení SEK. Stavebník je povinen zajistit, aby jakoukoliv jeho činností nedošlo bez souhlasu a vědomí společnosti CETIN (a) ke změně nivelety terénu, a/nebo (b) k výsadbě trvalých porostů, a/nebo (c) ke změně rozsahu a změně konstrukce zpevněných ploch. Pokud došlo k odkrytí SEK, je Stavebník povinen SEK po celou dobu odkrytí náležitě zabezpečit proti prověšení, poškození a odcizení.

- (v) Zjistí-li Stavebník kdykoliv během provádění prací ve vztahu ke Stavbě jakýkoliv rozpor mezi údaji v projektové dokumentaci a skutečností, je povinen bezodkladně přerušit práce a oznámit zjištěný rozpor na adresu elektronické pošty POS. Stavebník není oprávněn pokračovat v pracích ve vztahu ke Stavbě do doby, než získá písemný souhlas POS s pokračováním prací.
- (vi) Stavebník není bez předchozího písemného souhlasu společnosti CETIN oprávněn manipulovat s kryty kabelových komor, jakkoliv zakrývat vstupy do kabelových komor, a to ani dočasně, vstupovat do kabelových komor, jakkoliv manipulovat s případně odkrytými prvky SEK či s jakýmkoliv jiným zařízením se SEK souvisejícím. Rovněž bez předchozího písemného souhlasu společnosti CETIN není Stavebník oprávněn umístit nad trasou Kabelovodu jakoukoliv jinou síť technické infrastruktury v podélném směru.
- (vii) Byla-li v souladu s Vyjádřením a těmito VPOSEK odkryta SEK je Stavebník povinen tři (3) Pracovní dny před zakrytím SEK písemně oznámit POS zakrytí SEK a vyzvat ho ke kontrole před zakrytím. Oznámení Stavebníka dle předchozí věty musí obsahovat minimálně předpokládaný Den zakrytí, číslo jednací Vyjádření a kontaktní údaje Stavebníka. Stavebník není oprávněn provést zakrytí do doby, než získá písemný souhlas POS se zakrytím.

## 7. ROZHODNÉ PRÁVO

Vyjádření a VPOSEK se řídí českým právem, zejména Občanským zákoníkem, Zákonem o elektronických komunikacích a Stavebním zákonem. Veškeré spory z Vyjádření či VPOSEK vyplývající budou s konečnou platností řešeny u příslušného soudu České republiky.

## 8. PÍSEMNÝ STYK

Písemným stykem či pojmem „písemně“ se pro účely Vyjádření a VPOSEK rozumí předání zpráv jedním z těchto způsobů:

- v listinné podobě;
- e-mailovou zprávou s uznávaným elektronickým podpisem dle zák. č. 297/2016 Sb., o službách vytvářejících důvěru pro elektronické transakce, v účinném znění; a/nebo e-mailovou zprávou zaslanou na adresu POS;

## 9. ZÁVĚREČNÁ USTANOVENÍ

- (i) Stavebník, Žadatel nebo jím pověřená třetí osoba je počínaje Dnem převzetí Vyjádření povinen užít informace a data uvedená ve Vyjádření pouze a výhradně k účelu, pro který mu byla tato poskytnuta. Stavebník, Žadatel nebo jím pověřená třetí osoba není oprávněn informace a data rozmnožovat, rozšiřovat, pronajímat, půjčovat či jinak umožnit jejich užívání třetí osobou bez předchozího písemného souhlasu společnosti CETIN.
- (ii) Pro případ porušení kterékoliv z povinností Stavebníka, Žadatele nebo jím pověřené třetí osoby, založené Vyjádřením /nebo těmito VPOSEK je Stavebník, Žadatel či jím pověřená třetí osoba odpovědný za veškeré náklady a škody, které společnosti CETIN vzniknou porušením povinností Stavebníka, Žadatele nebo jím pověřené třetí osoby.



Číslo jednací: 621194/21

Číslo žádosti: 0121 104 535

## Informace k vytyčení *SEK*

V případě požadavku na vytyčení *SEK* společnosti *CETIN* se, prosím, obraťte na společnosti uvedené níže:

### **CETIN a.s. - středisko Čechy východ**

se sídlem: Českomoravská 2510/19, Libeň, 190 00 Praha 9  
 IČ: 04084063 DIČ: CZ04084063  
 kontakt: tel: 238462400 obslužná doba po-pa 7 - 15 hod

### **TEMO-TELEKOMUNIKACE, a.s. - výhradní dodavatel společnosti CETIN a.s.**

se sídlem: U Záběhlického zámku 233/15, 106 00 Praha 10  
 IČ: 25740253 DIČ: CZ25740253  
 kontakt: Michal Nun, mobil: 601 378 578, vytyceni@temo.cz

### **AZ GEONET - Pavel Kazda**

se sídlem: Sedláčkova 1436/14, 500 02 Hradec Králové  
 IČ: 72885777 DIČ: CZ7308093045  
 kontakt: Pavel Kazda, mobil: 776020134, e-mail: azgeonet@seznam.cz

### **COM PLUS CZ, a.s.**

se sídlem: Akademia Bedrny 365, 500 03 Hradec Králové  
 IČ: 25772104 DIČ: CZ25772104  
 kontakt: Help Desk: tel.: 472702123, mobil: 724150190, e-mail: helpdesk@complus.cz  
 technik: Cyril Belej tel.: 724 483 810, e-mail: cyril.belej@complus.cz

### **CONTENT, s.r.o.**

se sídlem: Karlov 1246, 594 01 Velké Meziříčí, pobočka: Okružní 28/18, 591 01 Žďár nad Sázavou  
 IČ: 63492164 DIČ: CZ63492164  
 kontakt: Martin Kalina, tel/fax: 566521721, mobil: 777702117, e-mail: kalina@content-vm.cz, vytycenisiti@seznam.cz

### **ELTER, s.r.o.**

se sídlem: Straněnská 1149, 539 01 Hlinsko  
 IČ: 49814419 DIČ: CZ49814419  
 kontakt: tel.: 469312100, mobil: 731115925, e-mail: elter.hlinsko@xaz.cz  
 Havel Stanislav, mobil: 736778264, Chadima Zdeněk, mobil: 731115933

### **EMP Pardubice s.r.o.**

se sídlem: Erno Košťála 957, 530 12 Pardubice  
 IČ: 64793150 DIČ: CZ 64793150  
 kontakt: Bohumil Hubálek, mobil: 602492449, e-mail: emp.pce@seznam.cz

### **EMIPO-energomontáže s.r.o**

se sídlem: U Větrolamu 5 568 02 Svitavy  
 IČ: 620 65 530 DIČ: CZ 620 65 530  
 kontakt: Ing. Dvořák Jaroslav, mobil: 724785113, e-mail: dvorakemipo@seznam.cz  
 Abraham Josef, mobil: 602173802, e-mail: dvorakemipo@seznam.cz



Číslo jednací: 621194/21

Číslo žádosti: 0121 104 535

**EUROSPoj, v.o.s.**

se sídlem: Průmyslová 387, 530 03 Pardubice

IČ: 47473991

DIČ: CZ 47473991

kontakt: Jan Matějka, tel.: 466616101, mobil: 608111234, e-mail: eurospoj@eurospoj.cz,  
Petr Borovec, tel.: 466616101, mobil: 603150066, e-mail: eurospoj@eurospoj.cz

**FEM - Miloš Fejfar**

se sídlem: Lužany 209, 507 06 Lužany

IČ: 01735977

DIČ:

kontakt: Miloš Fejfar, mobil: 602483031, e-mail: fejfarmilos@seznam.cz

**Chadima Zdeněk**

se sídlem: Máchova 257, 539 73 Skuteč

IČ: 01222163

DIČ:

kontakt: Zdeněk Chadima, tel: 731115933, e-mail: z.chadima@tiscali.cz

**Karel Horský**

se sídlem: Poličská 877/36, 568 02 Svitavy - Předměstí

IČ: 01377841

DIČ:

kontakt: Karel Horský, mobil: 602 483 023, e-mail: k.horsky.sy@gmail.com

**K+K ELTEC, s.r.o.**

se sídlem: Smetanova 997, 517 41 Kostelec nad Orlicí

IČ: 25277308

DIČ: CZ25277308

kontakt: Radovan Krsek, mobil: 603486395, e-mail: krsek@eltec.cz

**Libor Kos**

se sídlem: Horní Čermná 5, 561 56 Horní Čermná

IČ: 40156770

DIČ:

kontakt: Libor Kos, mobil: 737906322, e-mail: libor.kos@email.cz

**Michlovský stavební s.r.o.**

se sídlem: Salaš 99, 76351 Zlín

IČ: 27714080

DIČ: CZ 27714080

kontakt: STŘEDSKO HRADEC KRÁLOVÉ:

Aleš Klimt, mobil: 602482988, e-mail: klimt@michlovsky.cz

František Kadlec, mobil: 739 489991, e-mail: kadlec@michlovsky.cz

Vítězslav Škrabal, mobil: 725 277 773, e-mail: skrabal@michlovsky.cz

**Milan Pospíšil**

se sídlem: Topolská 742, 537 05 Chrudim

IČ: 88375072

DIČ:

kontakt: Milan Pospíšil, mobil: 725246121, email: mpospisl1@centrum.cz

**Milan Šulc**

se sídlem: Jamné nad Orlicí 190, PSČ: 561 65

IČ: 73655678

DIČ:

kontakt: Ing. Milan Šulc, mobil: 602482975, e-mail: sulcmilan@seznam.cz





Číslo jednací: 621194/21

Číslo žádosti: 0121 104 535

**SECURITY PARTNER, s.r.o.**

se sídlem: Na Plácku 1330, Kostelec nad Orlicí

IČ: 48152871

DIČ: CZ48152871

kontakt: Ing. Roland Ságner, mobil: 777778256, e-mail: sagner@xkomfort.cz

**STARMON s.r.o.**

se sídlem: Průmyslová 1880, 565 01 Choceň

IČ: 49285751

DIČ: CZ49285751

kontakt: Marek Bedrníček, mobil: 605003042, e-mail: bedrnicek@starmon.cz

**SUPTel a.s.**

se sídlem: Hřbitovní 1322/15, 312 16 Plzeň

IČ: 25229397

DIČ: CZ25229397

kontakt: Vlastimil Koudelka, mobil: 725277777, e-mail: koudelka@suptel.cz

**Telsit s.r.o.**

se sídlem: K Dolíkám 125, 503 11 Hradec Králové 15

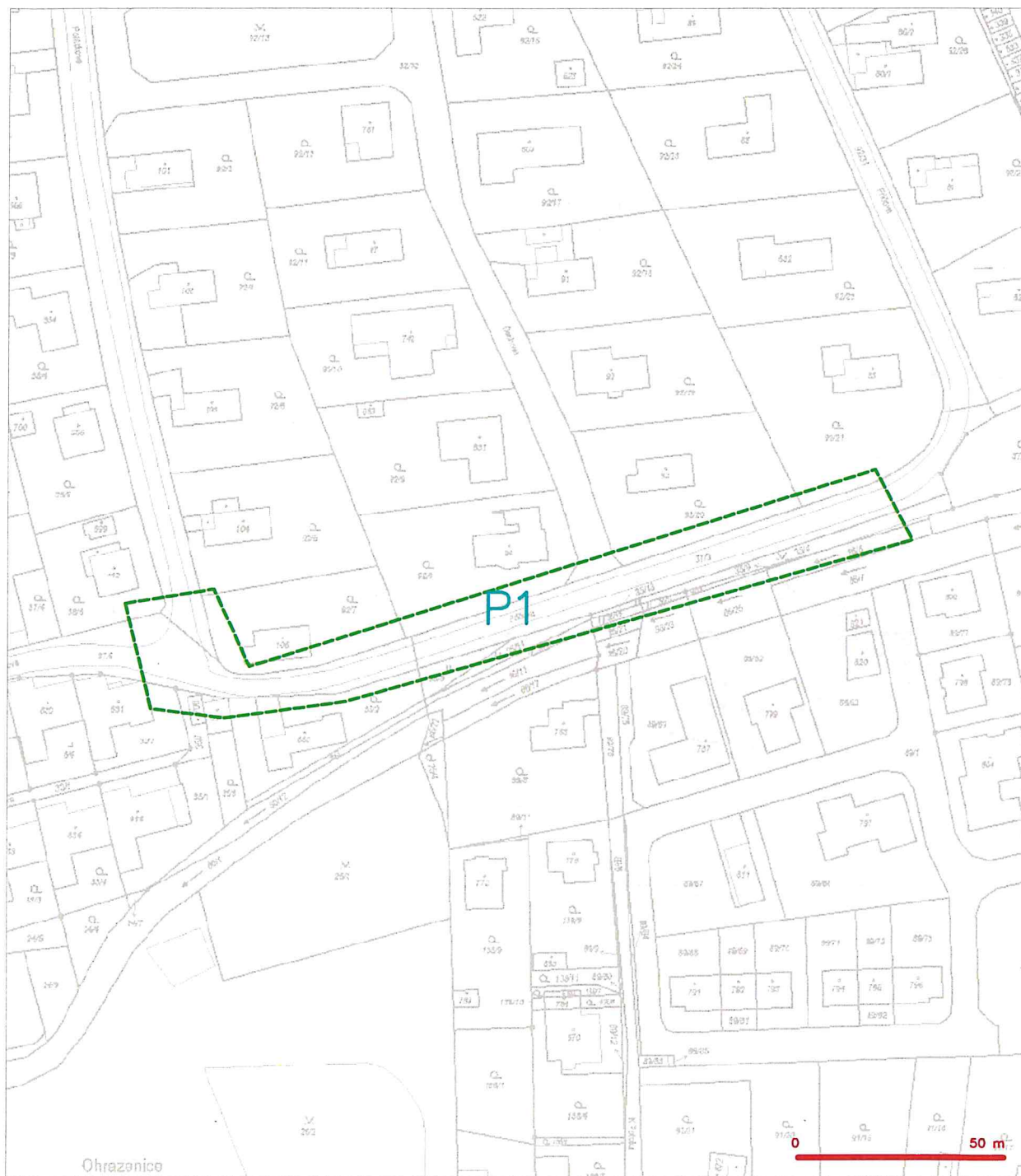
IČ: 62025384

DIČ: CZ62025384

kontakt: Petr Novák, mobil: 603592292, e-mail: novak@telsit.cz

Miroslav Kodrle, mobil: 603593934, e-mail: kodrle@telsit.cz

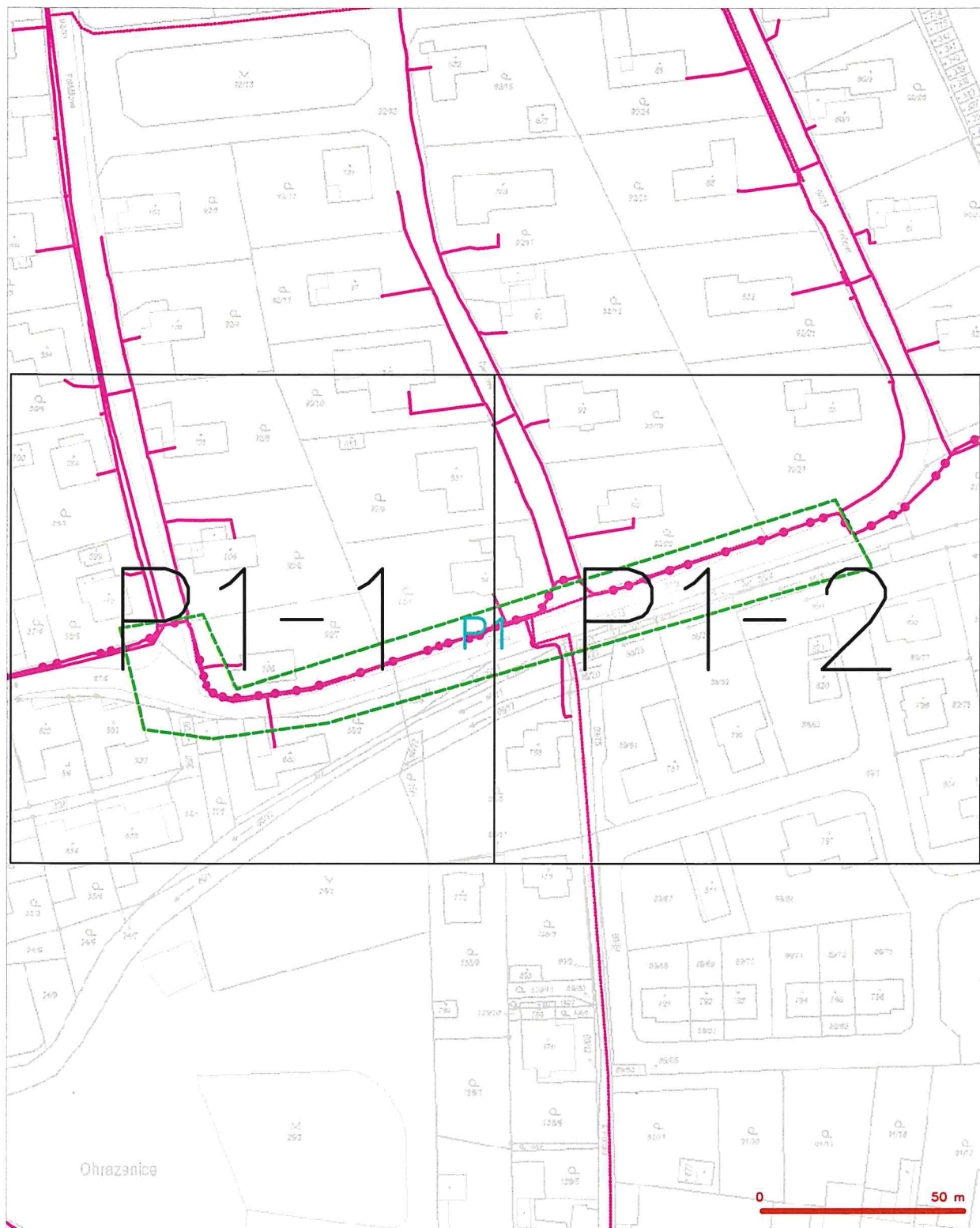
**SITUAČNÍ VÝKRES - ZÁJMOVÉ ÚZEMÍ**



LEGENDA  
 - - - - - hranice zájmového území k vyjádření

*Kal*  
 CETIN a.s.  
 Českomoravská 2510/19, Libeň  
 190 00 Praha 9  
 DIČ CZ04084063  
 102

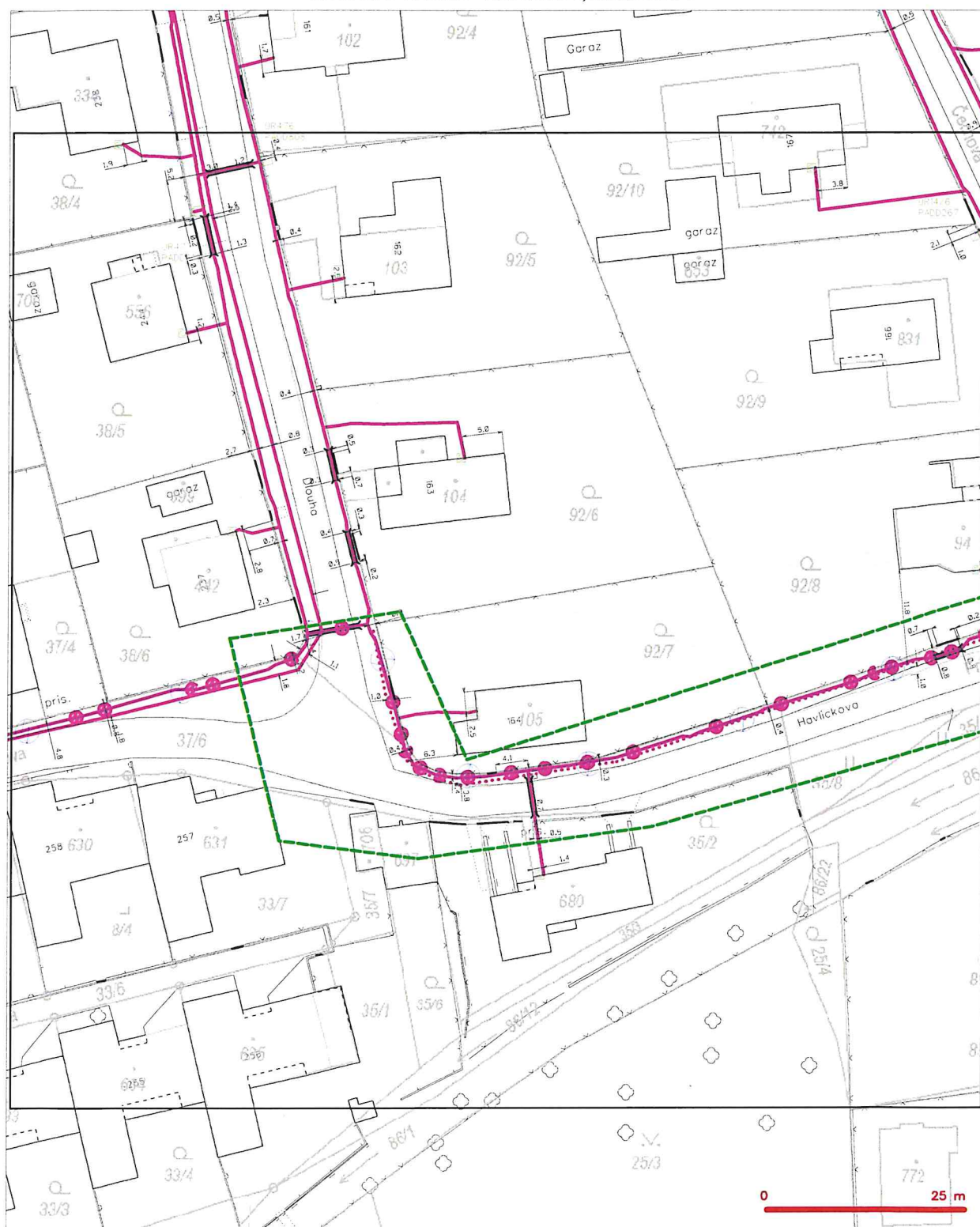
**SITUAČNÍ VÝKRES - POLYGON I**



**LEGENDA**



- |  |  |  |  |
|--|--|--|--|
|  | hranice pozemků uzemní úpravy                  |  | hranice pozemků uzemní úpravy, hranice pozemků |
|  | 35. příloha, územní úprava pozemků, 02/20      |  | hranice pozemků uzemní úpravy, hranice pozemků |
|  | hranice pozemků uzemní úpravy, hranice pozemků |  | hranice pozemků uzemní úpravy, hranice pozemků |
|  | hranice pozemků uzemní úpravy, hranice pozemků |  | hranice pozemků uzemní úpravy, hranice pozemků |
|  | hranice pozemků uzemní úpravy, hranice pozemků |  | hranice pozemků uzemní úpravy, hranice pozemků |

SITUAČNÍ VÝKRES - POLYGON 1, list kladu P1-1



LEGENDA

	franje iz materijala uzam i van uzam
	NV preko uzam i van preko GFA
	zanimari prijelaz metalizirano vodu
	zanimari prijelaz izolirano vodu, HPOE trunzi
	zanimari prijelaz izolirano i metalizirano vodu
	zanimari prijelaz metalizirano vodu
	zanimari prijelaz

	reprezentuje grubej izolovaný kábel, HRF trasy nebo súčet optického a mikrovlnného kábelu
	optický kábel, optického pasmú kádové site
	napájamí site
	reprodukovanie site
	pasívna site s úh
	site 50 Ω





vkprojekt@centrum.cz

VÁŠ DOPIS ZNAČKY / ZE DNE

NAŠE ZNAČKA

VYŘIZUJE / LINKA

MÍSTO ODESLÁNÍ / DNE

1114860423

Jiří Krupař / 800 850 860

Pardubice / 7. 5. 2021

### Vyjádření k záměru stavby

Vážený žadateli,

dovolte, abychom reagovali na Váš požadavek, který se týká žádosti o vyjádření k projektové dokumentaci ve stupni DOS a DPS na akci: **Pardubice, Ohrazenice ul. Fričova - vodovod** („dále jen stavba“).

S předmětným záměrem stavby souhlasíme, požadujeme dodržet následující podmínky:

- Požadujeme v plném rozsahu respektovat zařízení distribuční soustavy včetně ochranného pásma.
- Podmínkou je získání vyjádření „Sdělení o existenci energetického zařízení v majetku společnosti ČEZ Distribuce, a. s.“, v daném zájmovém území předmětné stavby a dodržení podmínek v něm uvedených.
- Záměr stavby zasáhne do ochranného pásma energetického zařízení a je potřeba, aby stavebník požádal o udělení písemného souhlasu se stavbou nebo s činností v ochranném pásmu, dle ustanovení § 46, Zákona č. 458/2000 Sb.
- Vedení VN+KNN, KVN Místa křížení a souběhy předmětné stavby s el. zařízením musí být provedeny v souladu s platnými normami a předpisy, zejména s ČSN EN 50110-1, ČSN EN 50423-3, PNE 33 0000-6 a PNE 33 3301, ČSN EN 50341-3 pro venkovní vedení VN, ČSN 33 2000-5-52 a PNE 34 1050 pro kabelová vedení a ČSN 73 6005 o prostorovém uspořádání sítí technického vybavení.
- Vedení NN Místa křížení a souběhy předmětné stavby s el. zařízením musí být provedeny v souladu s platnými normami a předpisy, zejména s PNE 33 3302 ed.3. Stavbou (stavební činností) nesmí dojít ke změně vzdáleností nadzemního vedení NN (musí být dodrženy nejkratší povolené vzdálenosti stavby od nadzemních vedení NN, zejména od země, komunikací a budov). Žádná část podpěrných bodů nadzemního vedení NN nesmí zasahovat do prostoru nad komunikací až do výšky: 6 m – u silnice I. a II. třídy, 5,6 m – u silnic III. třídy, místních a účelových komunikací, 5 m – u cyklistických stezek a chodníků. Sdělovací vedení a ostatní (cizí) silová vedení s napětím do 45 kV nebudou umístěny blíže než 1 metr od podpěrných bodů nadzemního vedení NN. Stavbou (stavební činností) nesmí dojít k narušení stability podpěrných bodů vedení. V prostoru podpěrných bodů nadzemních vedení nesmí dojít k odtěžení zeminy, popř. k navržení zeminy. Pod nadzemním vedením nesmí být

**ČEZ Distribuce, a. s.**

Korespondenční adresa: Plzeň, Guldenerova 2577/19, PSČ 326 00 | tel.: 800 850 860

e-mail: info@cezdistribuce.cz | www.cezdistribuce.cz | IČ: 24729035, DIČ: CZ24729035

zapsaná v obchodním rejstříku vedeném Krajským soudem v Ústí nad Labem, sp. zn. B 2145

Sídlo společnosti: Děčín, Děčín IV-Podmokly, Teplická 874/8, PSČ 405 02

realizována skládka materiálu či zeminy. Stavbou, zejména oplocením, nesmí dojít k znesnadnění přístupu k nadzemnímu vedení nízkého napětí. V době výstavby a po jejím dokončení musí být pro pracovníky a vozidla spol. ČEZ Distribuce, a.s., zajištěn přístup k zařízení distribuční soustavy. Na podpěrných bodech nadzemního vedení nesmí být umístěno žádné dopravní značení nebo reklama.

- Případný požadavek na připojení nového odběrného místa, požadavek na změnu rezervovaného příkonu, nebo požadavek na přemístění elektroměrového rozvaděče bude řešen na základě podané Žádosti o připojení. Formulář Žádosti o připojení je k dispozici na webových stránkách [www.cezdistribuce.cz](http://www.cezdistribuce.cz)

Informace o existenci sítí a rozsahu ochranného pásma (o přibližném průběhu tras průběhu sítí a poloze zařízení) společnosti ČEZ Distribuce, a. s. a ČEZ ICT Services, a. s. získáte na webové aplikaci na adrese <https://geoportal.cezdistribuce.cz/geoportal/>, která umožňuje získat přístup k datům společností ČEZ Distribuce, a. s., a ČEZ ICT Services, a. s..

Žádost o souhlas s činností a umístěním stavby v ochranném pásmu elektrického vedení je k dispozici na webových stránkách [www.cezdistribuce.cz](http://www.cezdistribuce.cz) (sekce Formuláře, Činnosti v ochranných pásmech elektrického zařízení).

Platnost tohoto vyjádření je 1 rok.

S pozdravem



Zdeněk Jirout  
vedoucí oddělení SEM Sítě  
ČEZ Distribuce, a. s.





VK PROJEKT, spol. s r.o.

NAŠE ZNAČKA  
0101472276

VYŘÍZENO DNE  
26.02.2021

**Sdělení o existenci energetického zařízení, sítě pro elektronickou komunikaci nebo zařízení technické infrastruktury v majetku společnosti ČEZ Distribuce, a. s., pro akci:**

**Pardubice, Ohrazenice ul. Fričova - vodovod**

Vážený zákazníku,

Na základě Vaší žádosti 0101472276 ze dne 26.02.2021 Vám zasíláme sdělení o existenci energetického zařízení, sítě pro elektronickou komunikaci nebo zařízení technické infrastruktury v majetku společnosti ČEZ Distribuce, a. s., ve Vámi vymezeném zájmovém území.

Dovolujeme si Vás upozornit, že **sdělení nenahrazuje** vyjádření provozovatele distribuční soustavy k projektové dokumentaci pro územní nebo stavební řízení, k připojení nového odběru, zdroje elektrické energie nebo k navýšení rezervovaného příkonu a výkonu a s výjimkou havárií ani souhlas s činností v ochranném pásmu.

**Toto sdělení je platné do 26.08.2021** a je jedním z podkladů pro zpracování projektové dokumentace, pokud je taková dokumentace zpracovávána.

V majetku ČEZ Distribuce, a. s., se na Vámi uvedeném zájmovém území nachází nebo ochranným pásmem zasahuje energetické zařízení typu:

	sít' NN	sít' VN	sít' VVN
Podzemní sít'	střet		
Nadzemní sít'	střet		

Stanice	
---------	--

V majetku ČEZ Distribuce, a. s., se na Vámi uvedeném zájmovém území nachází nebo ochranným pásmem zasahuje sít' pro elektronickou komunikaci typu:

	sít' pro elektronickou komunikaci
Podzemní sít'	
Nadzemní sít'	

Zařízení technické infrastruktury zahrnuje zejména vodovodní, kanalizační a plynové přípojky pro objekty ČEZ Distribuce a. s., a dále pak další podzemní a nadzemní zařízení sloužící pro provoz distribuční sítě. V majetku ČEZ Distribuce, a. s., se na Vámi uvedeném zájmovém území nachází nebo ochranným pásmem zasahuje zařízení technické infrastruktury:

	zařízení technické infrastruktury
Nadzemní nebo podzemní	



Energetické zařízení (mimo nadzemních sítí NN), zařízení sítě pro elektronickou komunikaci a zařízení technické infrastruktury je chráněno ochranným pásmem podle § 46 zákona č. 458/2000 Sb., o podmínkách podnikání a o výkonu státní správy v energetických odvětvích a o změně některých zákonů (energetický zákon), ve znění pozdějších předpisů. Přibližný průběh tras energetických zařízení, sítě pro elektronickou komunikaci (v trase kabelového vedení může být uloženo několik kabelů energetických i komunikačních) a tras zařízení technické infrastruktury zasíláme v příloze tohoto dopisu.

V případě existence **podzemních** energetických zařízení, sítě pro elektronickou komunikaci nebo zařízení technické infrastruktury je povinností stavebníka alespoň 14 dní před započítím zemních prací požádat telefonicky na 800 850 860 nebo e-mailem na [info@cezdistribuce.cz](mailto:info@cezdistribuce.cz) o tzv. **vytyčení trasy podzemního zařízení**, sítě pro elektronickou komunikaci nebo zařízení technické infrastruktury. O vytyčení lze požádat pouze na základě vydaného sdělení o existenci energetického zařízení, sítě pro elektronickou komunikaci nebo zařízení technické infrastruktury, a to (mimo havárií) nejpozději 30 dní před koncem jeho platnosti.

Dojde-li k obnažení podzemního vedení nebo k poškození energetického zařízení, sítě pro elektronickou komunikaci nebo zařízení se sítí pro elektronickou komunikaci související nebo zařízení technické infrastruktury ve vlastnictví ČEZ Distribuce, a. s., nahláste nám prosím tuto skutečnost bezodkladně jako poruchu na bezplatnou linku 800 850 860.

Pokud uvažovaná **akce nebo činnost zasáhne do ochranného pásma** nadzemních vedení, trafostanic nebo sítě pro elektronickou komunikaci, popř. bude po vytyčení zjištěno, že zasahuje do ochranného pásma podzemních energetických zařízení nebo zařízení pro elektronickou komunikaci, je nutné písemně požádat společnost ČEZ Distribuce, a. s., o souhlas s činností v ochranném pásmu (formulář je k dispozici na [www.cezdistribuce.cz](http://www.cezdistribuce.cz) v části Formuláře / Činnosti v ochranných pásmech, kontaktní údaje pro podání Vaší žádosti naleznete v zápatí). Jestliže uvažovaná akce vyvolá potřebu dílčí změny trasy vedení nebo přemístění některých prvků energetického zařízení nebo sítě pro elektronickou komunikaci včetně souvisejícího zařízení, je nutné včas společnost ČEZ Distribuce, a. s., požádat o přeložku zařízení podle § 47 energetického zákona.

Zároveň Vás upozorňujeme, že v zájmovém území se může nacházet taktéž energetické zařízení, sít' pro elektronickou komunikaci nebo zařízení technické infrastruktury, které není v majetku společnosti ČEZ Distribuce, a. s.

V souvislosti s výše uvedeným si Vás dovoluujeme upozornit, že uvedené sdělení včetně jeho příloh obsahuje skutečnosti tvořící obchodní tajemství společnosti ČEZ Distribuce, a. s. Poskytnuté informace jsou dále také důvěrnými informacemi a obchodně citlivými informacemi společnosti ČEZ Distribuce, a. s. Z výše uvedených důvodů si Vás proto společnost ČEZ Distribuce, a. s., dovoluje upozornit, že s poskytnutými informacemi je potřeba nakládat dle platných právních předpisů, v opačném případě se vystavujete postihu ve smyslu platné právní úpravy. V této souvislosti si Vás dále dovoluujeme upozornit, že požadované informace nesmí být předány, sděleny, využity, zpřístupněny, či jiným způsobem postoupeny na jakoukoli třetí osobu bez předchozího prokazatelného souhlasu společnosti ČEZ Distribuce, a. s. Informace o existenci energetického zařízení, sítě pro elektronickou komunikaci a zařízení technické infrastruktury mohou být využity pouze pro účel, pro který byly vyžádány.

S pozdravem

**ČEZ Distribuce, a. s.**

Děčín, Děčín IV-Podmokly  
Teplická 874/8  
PSČ 405 02  
IČ: 24729035

#### **Přílohy**

1. Situační výkres zájmového území
2. Podmínky pro provádění činností v ochranných pásmech energetických zařízení, sítě pro elektronickou komunikaci a zařízení technické infrastruktury

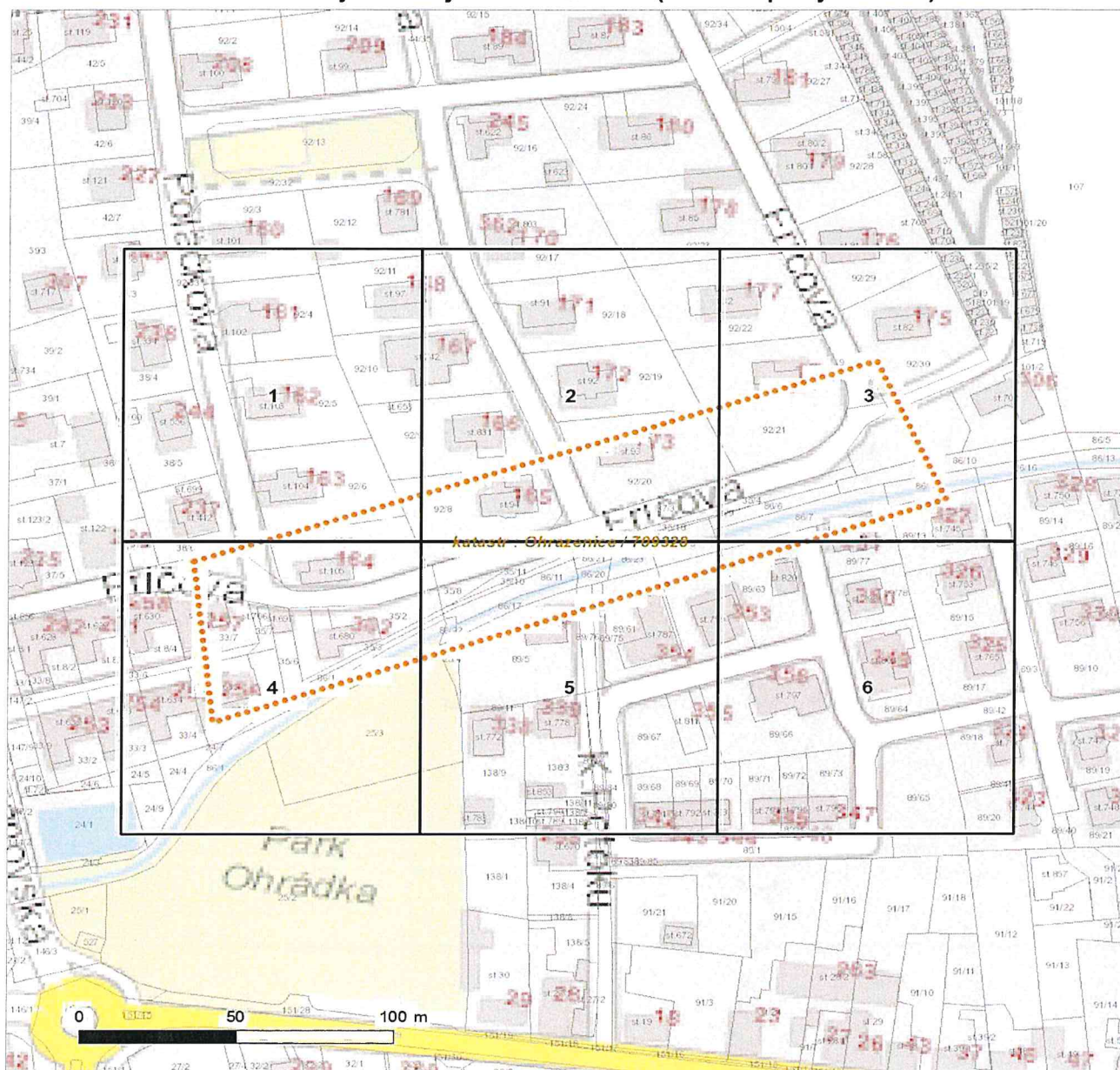




Platí pouze se sdělením číslo 0101472276.

Zakreslené polohy zařízení v příloze jsou pouze informativní.

## Situační výkres zájmového území (klad mapových listů)



Není-li zobrazena katastrální mapa, zadejte žádost znovu. Katastrální mapa je generována prostřednictvím externí WMS služby, jejíž provoz nezajišťuje společnost ČEZ Distribuce, a. s.

# LEGENDA

Podzemní vedení NN do 1 kV
 Nadzemní vedení NN do 1 kV
 Podzemní vedení VN do 35 kV
 Nadzemní vedení VN do 35 kV
 Podzemní vedení VVN 110 kV
 Nadzemní vedení VVN 110 kV
 NN přívod odběratele
 Zařízení technické infrastruktury
 Cizí energetické vedení
 Zájmové území

Stanice do 52 kV - stožárová
 Stanice do 52 kV - zděná
 Transformovna (nad 52 kV)
 Probíhající investice ČEZ Distribuce
 Stanice ČEZ Distribuce ve výstavbě
 Zařízení ČEZ Distribuce ve výstavbě
 Hranice katastrálního území

Nadzemní síť pro elektronickou komunikaci
 Podzemní síť pro elektronickou komunikaci
 HDPE trubka

Souběhy sítí pro elektronickou komunikaci s energetickými sítěmi

 Souběh s podzemním vedením NN do 1 kV
 Souběh s nadzemním vedením NN do 1 kV
 Souběh s podzemním vedením VN do 35 kV
 Souběh s nadzemním vedením VN do 35 kV
 Souběh s podzemním vedením VVN 110 kV
 Souběh s nadzemním vedením VVN 110 kV

Platí pouze se sdělením číslo 0101472276.

Zakreslené polohy zařízení v příloze jsou pouze informativní.

## Situační výkres - list 1



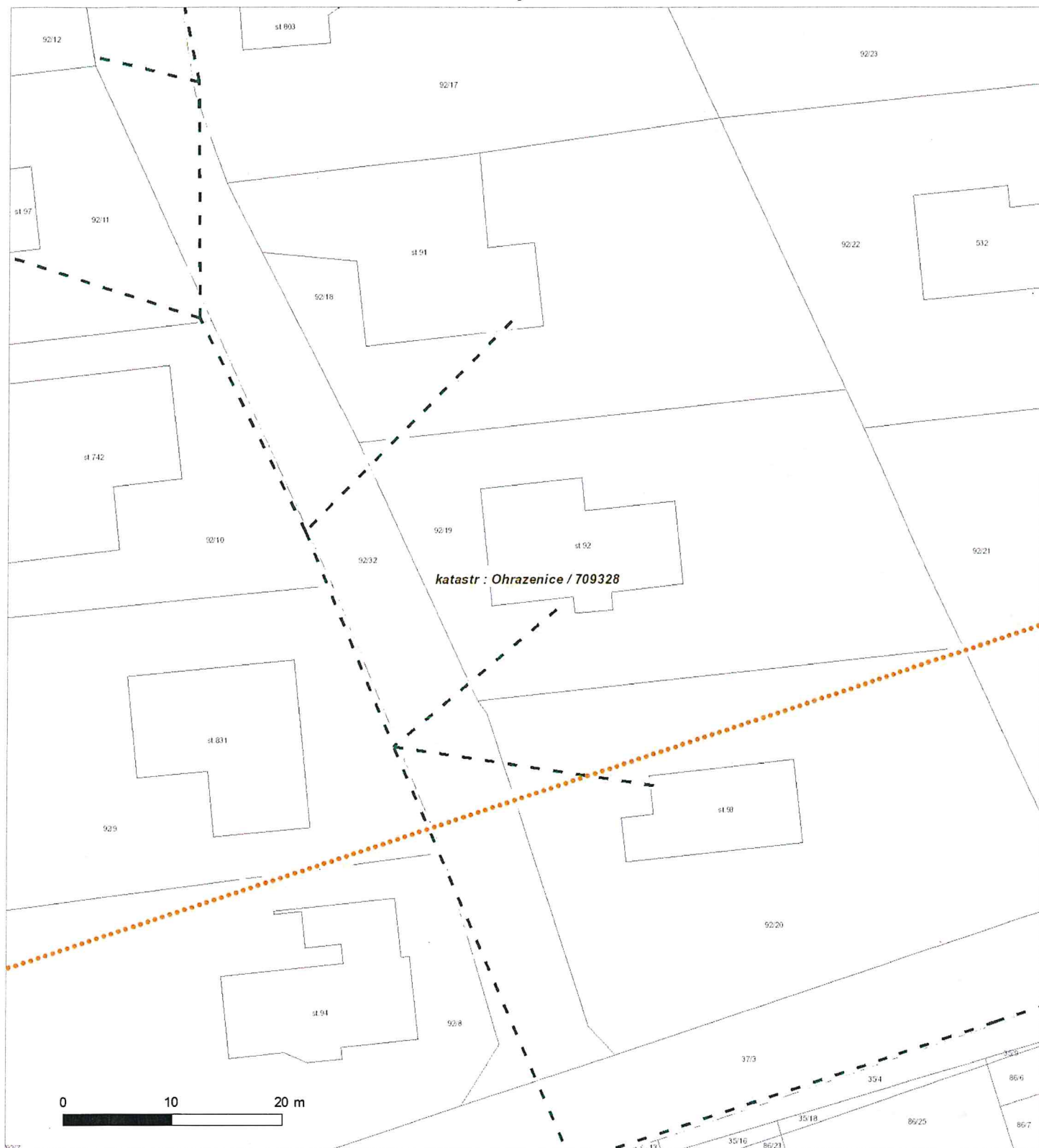
Není-li zobrazena katastrální mapa, zadejte žádost znovu. Katastrální mapa je generována prostřednictvím externí WMS služby, jejíž provoz nezajišťuje společnost ČEZ Distribuce, a. s.



Platí pouze se sdělením číslo 0101472276.

Zakreslené polohy zařízení v příloze jsou pouze informativní.

## Situační výkres - list 2



Není-li zobrazena katastrální mapa, zadejte žádost znovu. Katastrální mapa je generována prostřednictvím externí WMS služby, jejíž provoz nezajišťuje společnost ČEZ Distribuce, a. s.

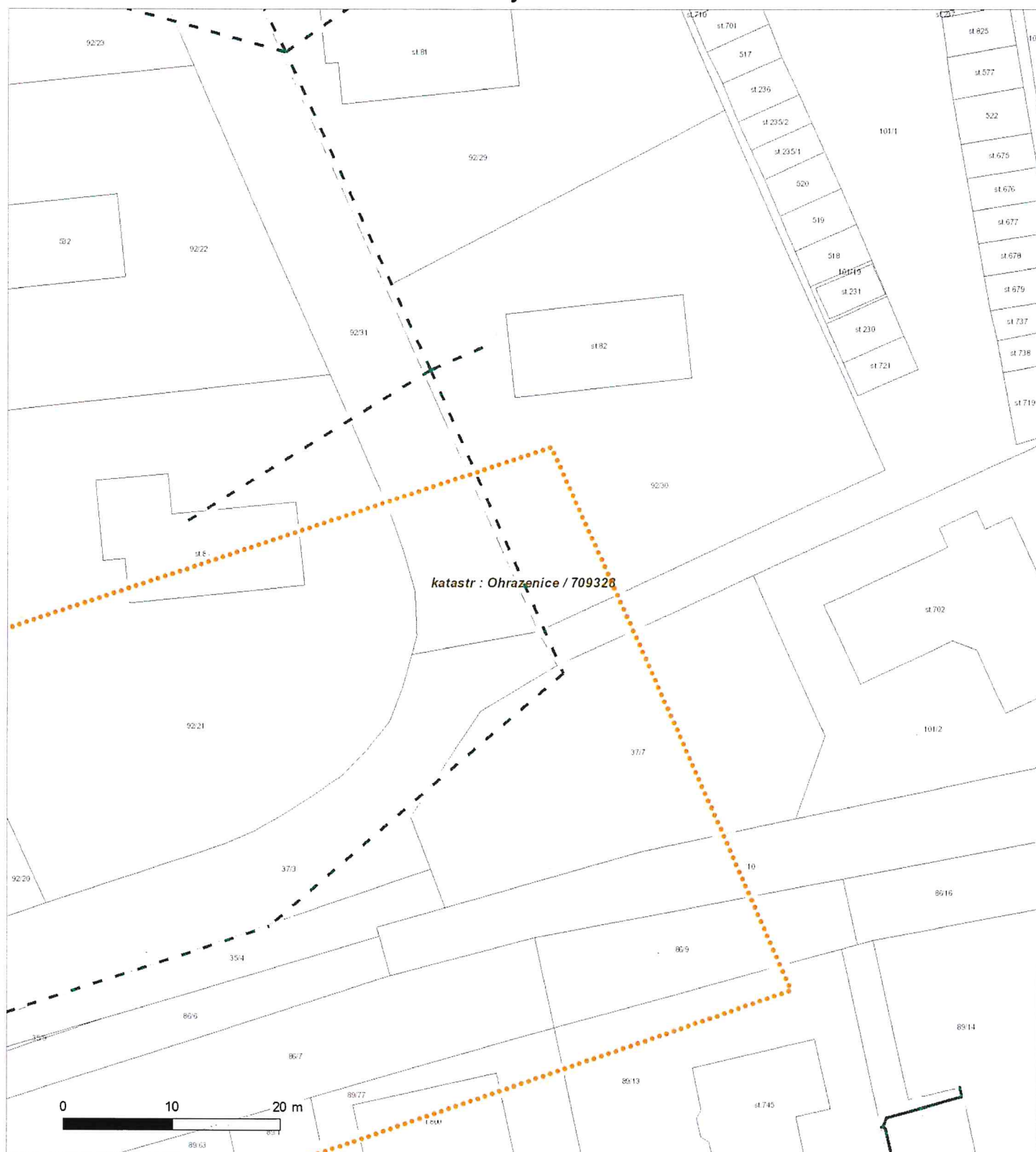




Platí pouze se sdělením číslo 0101472276.

Zakreslené polohy zařízení v příloze jsou pouze informativní.

## Situační výkres - list 3



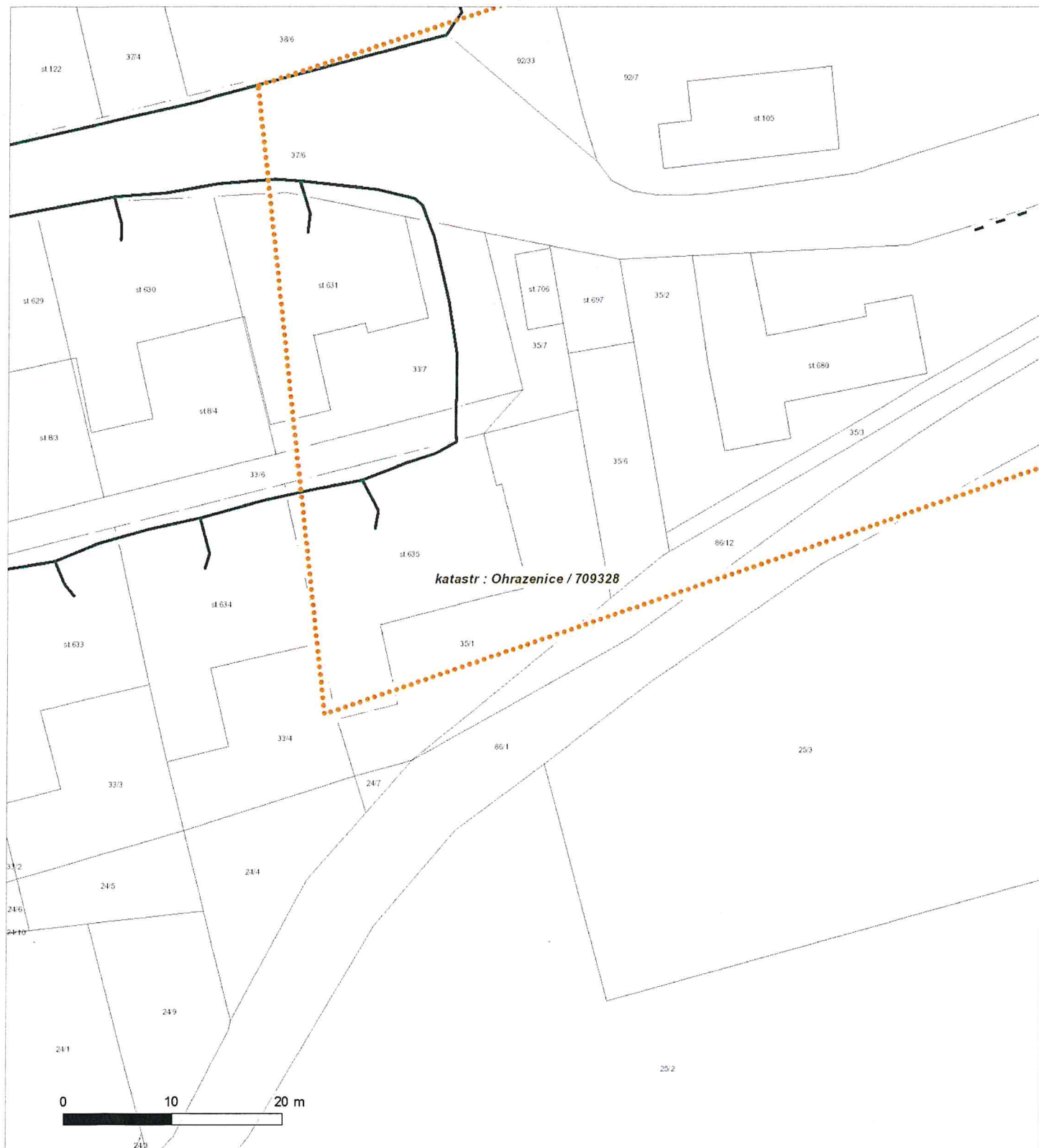
Není-li zobrazena katastrální mapa, zadejte žádost znovu. Katastrální mapa je generována prostřednictvím externí WMS služby, jejíž provoz nezajišťuje společnost ČEZ Distribuce, a. s.



Platí pouze se sdělením číslo 0101472276.

Zakreslené polohy zařízení v příloze jsou pouze informativní.

## Situační výkres - list 4



Není-li zobrazena katastrální mapa, zadejte žádost znovu. Katastrální mapa je generována prostřednictvím externí WMS služby, jejíž provoz nezajišťuje společnost ČEZ Distribuce, a. s.



Platí pouze se sdělením číslo 0101472276.

Zakreslené polohy zařízení v příloze jsou pouze informativní.

## Situační výkres - list 5



Není-li zobrazena katastrální mapa, zadejte žádost znovu. Katastrální mapa je generována prostřednictvím externí WMS služby, jejíž provoz nezajišťuje společnost ČEZ Distribuce, a. s.



Zakreslené polohy zařízení v příloze jsou pouze informativní.

This is a cadastral map of the area Ohrazenice / 709328. The map displays various land parcels, many of which contain buildings. The parcels are labeled with numbers such as 89/63, 89/62, 89/79, 89/64, 89/77, 89/78, 89/13, 89/14, 89/15, 89/16, 89/17, 89/18, 89/20, 89/41, 89/42, 89/65, 89/70, 89/71, 89/72, 89/73, 89/74, 89/75, 89/76, 89/79, 89/80, 89/81, 89/82, 89/83, 89/84, 89/85, 89/86, 89/87, 89/88, 89/89, 89/90, 89/91, 89/92, 89/93, 89/94, 89/95, 89/96, 89/97, 89/98, 89/99, 89/100. The buildings are labeled with numbers such as 89/63, 89/62, 89/79, 89/64, 89/77, 89/78, 89/13, 89/14, 89/15, 89/16, 89/17, 89/18, 89/20, 89/41, 89/42, 89/65, 89/70, 89/71, 89/72, 89/73, 89/74, 89/75, 89/76, 89/79, 89/80, 89/81, 89/82, 89/83, 89/84, 89/85, 89/86, 89/87, 89/88, 89/89, 89/90, 89/91, 89/92, 89/93, 89/94, 89/95, 89/96, 89/97, 89/98, 89/99, 89/100. A scale bar at the bottom left indicates a distance of 0 to 20 meters. The text 'katastr : Ohrazenice / 709328' is visible in the center of the map.

[www.cezdistribuce.cz](http://www.cezdistribuce.cz)

## PODMÍNKY PRO PROVÁDĚNÍ ČINNOSTÍ V OCHRANNÝCH PÁSMECH PODZEMNÍCH VEDENÍ

Ochranné pásmo podzemních vedení elektrizační soustavy do 110 kV vč. a vedení řídicí, měřicí a zabezpečovací techniky je stanoveno v § 46 odst. 5 zákona č. 458/2000 Sb., o podmínkách podnikání a o výkonu státní správy v energetických odvětvích a o změně některých zákonů (energetický zákon), ve znění pozdějších předpisů, a činí 1 metr po obou stranách krajního kabelu (energetického nebo pro elektronickou komunikaci) kabelové trasy, nad 110 kV činí 3 metry po obou stranách krajního kabelu.

**V ochranném pásmu podzemního vedení je podle § 46 odst. 8 a 10 energetického zákona zakázáno:**

- a) zřizovat bez souhlasu vlastníka těchto zařízení stavby či umisťovat konstrukce a jiná podobná zařízení, jakož i uskladňovat hořlavé a výbušné látky,
- b) provádět bez souhlasu vlastníka zemní práce,
- c) provádět činnosti, které by mohly ohrozit spolehlivost a bezpečnost provozu těchto zařízení nebo ohrozit život, zdraví či majetek osob,
- d) provádět činnosti, které by znemožňovaly nebo podstatně znesnadňovaly přístup k těmto zařízením,
- e) vysazovat trvalé porosty a přejíždět vedení mechanizmy o celkové hmotnosti nad 6 tun.

Pokud stavba nebo stavební činnost zasahuje do ochranného pásma podzemního vedení, je třeba požádat o písemný souhlas vlastníka nebo provozovatele tohoto zařízení na základě § 46 odst. 8 a 11 energetického zákona.

**V ochranných pásmech podzemních energetických vedení a sítí pro elektronickou komunikaci je třeba dále dodržovat následující podmínky:**

1. Dodavatel prací musí před zahájením prací zajistit vytyčení podzemního zařízení a prokazatelně seznámit pracovníky, jichž se to týká, s jejich polohou a upozornit na odchylky od výkresové dokumentace.
2. Výkopové práce do vzdálenosti 1 metr od osy (krajního) kabelu musí být prováděny ručně.
3. Zemní práce musí být prováděny v souladu s ČSN 73 6133 Návrh a provádění zemního tělesa pozemních komunikací a při zemních pracích musí být dodrženo Nařízení vlády č. 591/2006 Sb., bližších minimálních požadavcích na bezpečnost a ochranu zdraví při práci na staveništích.
4. Místa křížení a souběhy ostatních zařízení a staveb se zařízeními energetickými, komunikačními sítěmi pro elektronickou komunikaci nebo zařízeními technické infrastruktury musí být vyprojektovány a provedeny v souladu s platnými normami a předpisy, zejména s ČSN 33 2000-5-52, ČSN EN 50110-1, ČSN EN 50341-1, ČSN EN 50423-3, ČSN 73 6005 a PNE 33 0000-6, PNE 33 3301, PNE 34 1050.
5. Dodavatel prací musí oznámit příslušnému provozovateli distribuční soustavy zahájení prací minimálně 3 pracovní dny předem.
6. Při potřebě přejíždění trasy podzemních vedení nebo podzemních zařízení vozidly nebo mechanizmy je třeba po dohodě s vlastníkem provést dodatečnou ochranu proti mechanickému poškození.
7. Manipulovat s obnaženými kabely pod napětím je možné pouze se souhlasem vlastníka. Odkryté zařízení sítě pro elektronickou komunikaci včetně ochranné trubky (HDPE apod.) musí být řádně zabezpečeno při práci i proti poškození nepovolanou osobou.
8. Před záhozem kabelové trasy musí být zástupce vlastníka kabelu / ochranné trubky vyzván ke kontrole uložení. Pokud toto organizace provádějící zemní práce neprovede, vyhrazuje si provozovatel distribuční soustavy právo nechat inkriminované místo znovu odkryt.
9. Při záhozu musí být zemina pod kabely řádně udusána, kabely zapískovány a provedeno krytí proti mechanickému poškození. Podkopané kabely sítě elektronické komunikace budou podloženy ve vzdálenosti 1,5 m a zemina pod podložení musí být řádně upěchována. Pro zavěšení kabelu nebude použito sousedních kabelů nebo potrubí. Kabelové spojky budou uloženy vodorovně na můstku. Při práci s vysazováním a podkládáním kabelů stavebník včas vyzve k přítomnosti pracovníka pověřeného společností ČEZ Distribuce, a. s.
10. Bez předchozího souhlasu je zakázáno snižovat nebo zvyšovat vrstvu zeminy nad kabelem.
11. Každé poškození zařízení provozovatele distribuční soustavy musí být okamžitě nahlášeno na bezplatnou linku ČEZ Distribuce 800 850 860, která je Vám k dispozici 24 hodin denně, 7 dní v týdnu.
12. Ukončení stavby musí být neprodleně ohlášeno příslušnému provoznímu útvaru.
13. Po dokončení stavby provozovatel distribuční soustavy nesouhlasí s vyhlášením ochranného pásma nových rozvodů, které jsou budovány, protože se již jedná o práce v ochranném pásmu zařízení provozovatele distribuční soustavy. Případné opravy nebo rekonstrukce na svém zařízení nebude provozovatel distribuční soustavy provádět na výjimku z ochranného pásma nebo na základě souhlasu s činností v tomto pásmu.

Případné nedodržení uvedených podmínek bude řešeno příslušným stavebním úřadem nebo nahlášeno Energetickému regulačnímu úřadu jako správní delikt ve smyslu příslušného ustanovení energetického zákona spočívající v porušení zákazu provádět činnosti v ochranných pásmech dle § 46 uvedeného zákona.



## PODMÍNKY PRO PROVÁDĚNÍ ČINNOSTÍ V OCHRANNÝCH PÁSMECH NADZEMNÍCH VEDENÍ

Ochranné pásmo nadzemního vedení distribuční soustavy podle § 46 odst. 3 zákona č. 458/2000 Sb., o podmínkách podnikání a o výkonu státní správy v energetických odvětvích a o změně některých zákonů (energetický zákon), je souvislý prostor vymezený svislými rovinami vedenými po obou stranách vedení ve vodorovné vzdálenosti měřené kolmo na vedení, které činí od krajního vodiče vedení na obě jeho strany:

- a) u napětí nad 1 kV a do 35 kV včetně
  - pro vodiče bez izolace 7 metrů (resp. 10 metrů u zařízení postaveného do 31. 12. 1994, vyjma lesních průseků, kde rozsah ochranného pásma i do uvedeného data činí 7 metrů),
  - pro vodiče s izolací základní 2 metry,
  - pro závěsná kabelová vedení 1 metr;
- b) u napětí nad 35 kV do 110 kV včetně
  - pro vodiče bez izolace 12 metrů (resp. 15 metrů u zařízení postaveného do 31. 12. 1994),
  - pro vodiče s izolací základní 5 metrů;
- c) u zařízení sítě pro elektronickou komunikaci 1 metr od krajního vedení.

Poznámka: Nadzemní vedení nízkého napětí (do 1 kV) není chráněno ochranným pásmem. Při činnostech prováděných v jeho blízkosti (práce v blízkosti) je nutné dodržet vzdálenosti dané ČSN EN 50110-1.

**V ochranném pásmu nadzemního vedení je podle § 46 odst. 8 a 9 energetického zákona zakázáno:**

- 1. zřizovat bez souhlasu vlastníka těchto zařízení stavby či umisťovat konstrukce a jiná podobná zařízení, jakož i uskláňovat hořlavé a výbušné látky,
- 2. provádět bez souhlasu vlastníka zemní práce,
- 3. provádět činnosti, které by mohly ohrozit spolehlivost a bezpečnost provozu těchto zařízení nebo ohrozit život, zdraví či majetek osob,
- 4. provádět činnosti, které by znemožňovaly nebo podstatně znesnadňovaly přístup k těmto zařízením,
- 5. vysazovat chmelnice a nechávat růst porosty nad výšku 3 metry.

Pokud stavba nebo stavební činnost zasahuje do ochranného pásma nadzemního vedení, je třeba požádat o písemný souhlas vlastníka nebo provozovatele tohoto zařízení na základě § 46 odst. 8 a 11 energetického zákona.

**V ochranných pásmech nadzemních energetických vedení a sítí pro elektronickou komunikaci je třeba dále dodržovat následující podmínky:**

- 1. Při pohybu nebo pracích v blízkosti elektrického vedení se nesmí osoby, předměty, prostředky nemající povahu jeřábu přiblížit k živým částem vodičů vysokého napětí blíže než 2 metry a u vodičů velmi vysokého napětí blíže než 3 metry (dle PNE 330000-6), pokud není větší vzdálenost stanovena v jiném předpisu (např. ČSN ISO 12480-1).
- 2. Jeřáby a jim podobná zařízení musí být umístěny tak, aby v kterékoli poloze byly všechny jejich části mimo ochranné pásmo vedení, a musí být zamezeno vymrštění lana.
- 3. Je zakázáno stavět budovy nebo jiné objekty v ochranných pásmech nadzemních vedení vysokého napětí.
- 4. Je zakázáno, provádět veškeré pozemní práce, při kterých by byla narušena stabilita podpěrných bodů (sloupů nebo stožárů).
- 5. Je zakázáno upevňovat antény, reklamy, ukazatele apod. pod, přes nebo přímo na stožáry elektrického vedení.
- 6. Dodavatel prací musí prokazatelně seznámit své pracovníky, jichž se to týká s ČSN EN 50110-1.
- 7. Pokud není možné dodržet body č. 1 až 4, je možné požádat příslušný provozní útvar provozovatele distribuční soustavy o další řešení (zajištění odborného dohledu pracovníka s elektrotechnickou kvalifikací dle Vyhlášky č. 50/1978 Sb., vypnutí a zajištění zařízení, zaizolování živých částí apod.), pokud nejsou tyto podmínky již součástí jiného vyjádření ke konkrétní stavbě.
- 8. V případě požadavku na vypnutí zařízení po nezbytnou dobu provádění prací je nutné požádat minimálně 2 měsíce před požadovaným termínem. V případě vedení nízkého napětí je možné též požádat o zaizolování části vedení.
- 9. Stavba bude situována tak, aby každá její část včetně dočasných zařízení byla vzdálena nejméně 1,5 m od osy nadzemního zařízení pro elektronickou komunikaci.
- 10. Do vzdálenosti 1,5 metru od osy nadzemního zařízení pro elektronickou komunikaci nebudou používány mechanismy ohrožující provoz zařízení, skladován materiál, zemina, prováděny postřiky nebo jiná činnost, která by mohla ohrozit provoz zařízení nebo jiného zařízení souvisejícího s nadzemní sítí pro elektronickou komunikaci.

Případné nedodržení uvedených podmínek bude řešeno příslušným stavebním úřadem nebo nahlášeno Energetickému regulačnímu úřadu jako správní delikt ve smyslu příslušného ustanovení energetického zákona, spočívající v porušení zákazu provádět činnosti v ochranných pásmech dle § 46 uvedeného zákona.





## PODMÍNKY PRO PROVÁDĚNÍ ČINNOSTÍ V OCHRANNÝCH PÁSMECH ELEKTRICKÝCH STANIC

Ochranné pásmo elektrické stanice je stanoveno v § 46 odst. 6 zákona č. 458/2000 Sb., o podmínkách podnikání a o výkonu státní správy v energetických odvětvích a o změně některých zákonů (energetický zákon), a je vymezeno svislými rovinami vedenými ve vodorovné vzdálenosti:

- a) u venkovních elektrických stanic a dále stanic s napětím větším než 52 kV v budovách 20 metrů vně od oplocení nebo v případě, že stanice není oplocena, 20 metrů od vnějšího líce obvodového zdiva,
- b) u stožárových elektrických stanic a věžových stanic s venkovním přívodem s převodem napětí z úrovně nad 1 kV a menší než 52 kV na úroveň nízkého napětí 7 m od vnější hrany půdorysu stanice ve všech směrech,
- c) u kompaktních a zděných el. stanic s převodem napětí z úrovně nad 1 kV a menší než 52 kV na úroveň nízkého napětí 2 metry od vnějšího pláště stanice ve všech směrech,
- d) u vestavěných el. stanic 1 metr vně od obestavění.

**V ochranném pásmu elektrické stanice je podle § 46 odst. 8 a 10 energetického zákona zakázáno:**

- 1. zřizovat bez souhlasu vlastníka těchto zařízení stavby či umisťovat konstrukce a jiná podobná zařízení, jakož i uskladňovat hořlavé a výbušné látky,
- 2. provádět bez souhlasu vlastníka zemní práce,
- 3. provádět činnosti, které by mohly ohrozit spolehlivost a bezpečnost provozu těchto zařízení nebo ohrozit život, zdraví či majetek osob,
- 4. provádět činnosti, které by znemožňovaly nebo podstatně znesnadňovaly přístup k těmto zařízením.

Pokud stavba nebo stavební činnost zasahuje do ochranného pásma elektrické stanice, je třeba požádat o písemný souhlas vlastníka nebo provozovatele tohoto zařízení na základě § 46 odst. 8 a 11 energetického zákona.

**V ochranném pásmu elektrické stanice je dále zakázáno provádět činnosti, které by mohly mít za následek ohrožení bezpečnosti a spolehlivosti provozu stanice nebo zmenšující či podstatně znesnadňující její obsluhu a údržbu a to zejména:**

- 5. provádět výkopové práce ohrožující zaústění podzemních vedení vysokého a nízkého napětí nebo stabilitu stavební části el. stanice (viz podmínky pro činnosti v ochranných pásmech podzemního vedení),
- 6. skladovat či umisťovat předměty bránící přístupu do elektrické stanice nebo k rozvaděčům vysokého nebo nízkého napětí,
- 7. umisťovat antény, reklamy, ukazatele apod.,
- 8. zřizovat oplocení, které by znemožnilo obsluhu el. stanice.

Případné nedodržení uvedených podmínek bude řešeno příslušným stavebním úřadem nebo nahlášeno Energetickému regulačnímu úřadu jako správní delikt ve smyslu příslušného ustanovení energetického zákona spočívající v porušení zákazu provádět činnosti v ochranných pásmech dle § 46 uvedeného zákona.



## **PODMÍNKY PRO PROVÁDĚNÍ ČINNOSTÍ V OCHRANNÝCH PÁSMECH NEBO BEZPROSTŘEDNÍ BLÍZKOSTI ZAŘÍZENÍ TECHNICKÉ INFRASTRUKTURY**

Ochranné pásmo zařízení technické infrastruktury činí 1 metr po obou stranách od potrubí nebo kabelu.

V ochranném pásmu zařízení technické infrastruktury je zakázáno bez souhlasu společnosti ČEZ Distribuce, a. s., provádět činnosti, které by mohly ohrozit vodárenské, plynárenské, kanalizační nebo jiné zařízení technické infrastruktury, jejich spolehlivost a bezpečnost provozu. Při provádění veškerých činností v ochranném pásmu i mimo ně nesmí dojít k poškození těchto zařízení.

V projektech v bezprostřední blízkosti zařízení technické infrastruktury je nutno dodržet vzájemné vzdálenosti inženýrských sítí dle ČSN 73 6005.



---

ŽADATEL

VK PROJEKT, spol. s r.o.

---

NAŠE ZNAČKA  
0700339334

VYŘIZUJE / LINKA

VYŘÍZENO DNE  
26.02.2021

---

**Sdělení o existenci komunikačního vedení společnosti ČEZ ICT Services, a. s.**

Název akce: **Pardubice, Ohrazenice ul. Fričova - vodovod**

Účel: **Ohlášení stavby**

Vážený zákazníku,  
dovolujeme si reagovat na Vaši žádost číslo 0700339334 ze dne 26.02.2021, která se týkala sdělení o existenci komunikačního zařízení na Vámi určeném zájmovém území.

Dle vědomí společnosti ČEZ ICT Services, a. s., se na Vámi vymezeném zájmovém území:  
**nenachází komunikační zařízení v majetku společnosti ČEZ ICT Services, a. s.**

Zároveň si Vás dovoluujeme upozornit, že není vyloučeno, že se ve Vámi vymezeném zájmovém území nachází jiné zařízení, které není v majetku společnosti ČEZ ICT Services, a. s.

Toto sdělení je platné do 26.02.2022.

V souvislosti s výše uvedeným si Vás dovoluujeme upozornit, že sdělení o existenci či neexistenci sítí představuje skutečnosti tvořící obchodní tajemství společnosti ČEZ ICT Services, a. s. Poskytnuté informace jsou dále také důvěrnými informacemi společnosti ČEZ ICT Services, a. s. Z výše uvedených důvodů si Vás proto společnost ČEZ ICT Services, a. s., dovoluje upozornit, že s poskytnutými informacemi je potřeba nakládat dle platných právních předpisů, v opačném případě se vystavujete postihu ve smyslu platné právní úpravy. V této souvislosti si Vás dovoluujeme rovněž upozornit, že požadované informace nesmí být předány, sděleny, využity, zpřístupněny, či jiným způsobem postoupeny na jakoukoli třetí osobu bez předchozího prokazatelného souhlasu společnosti ČEZ ICT Services, a. s. Informace o existenci sítí mohou být využity pouze pro účel, pro který byly vyžádány.

**ČEZ ICT Services, a. s.**

Praha, Praha 4  
Duhová 1531/3  
PSČ 140 53  
IČ: 26470411

**Přílohy**

Situační výkres zájmového území

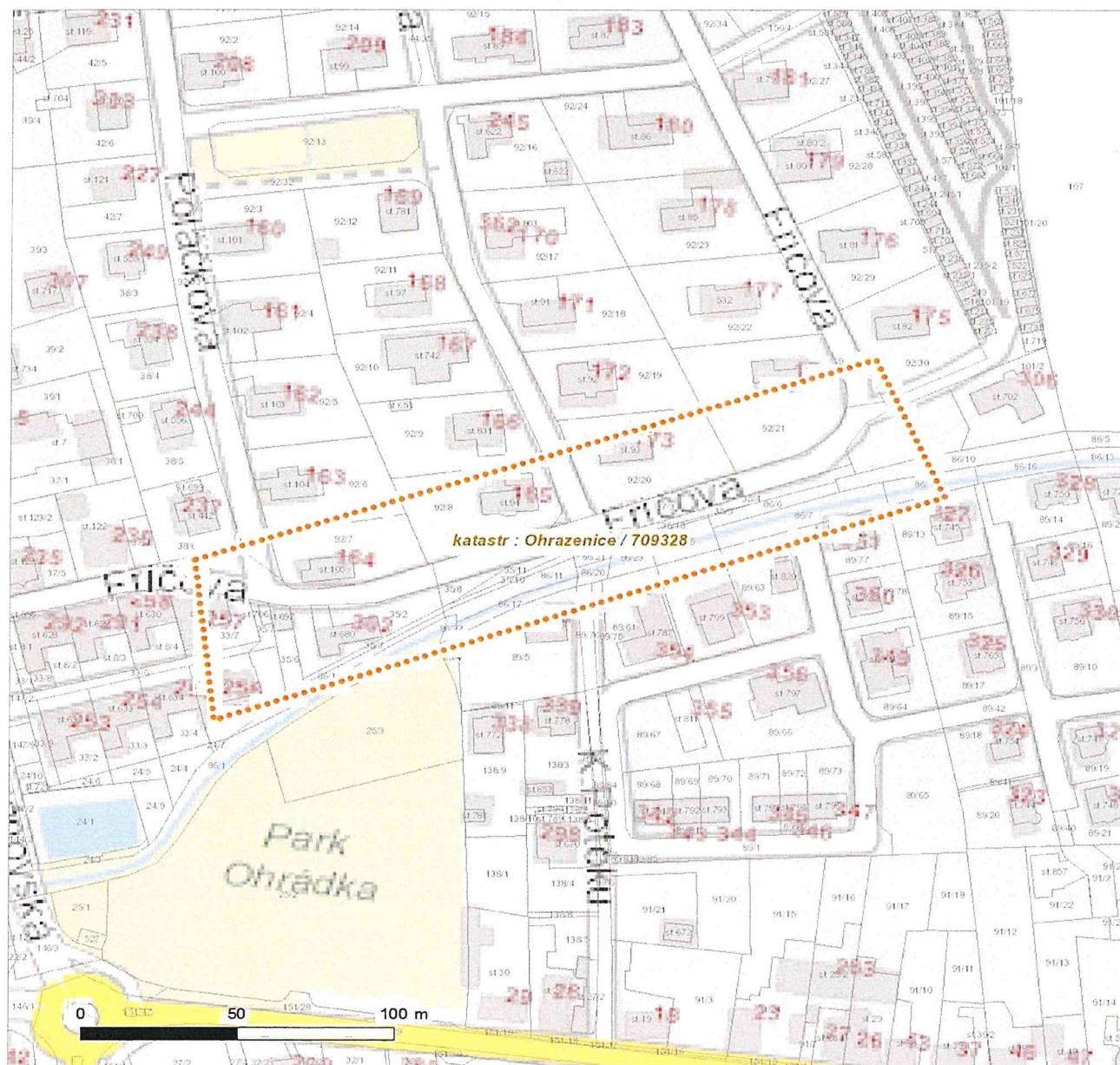




Platí pouze se sdělením číslo 0700339334.

Zakreslené polohy zařízení v příloze jsou pouze informativní.

### Situační výkres zájmového území



#### LEGENDA

- |           |                           |           |                             |
|-----------|---------------------------|-----------|-----------------------------|
| — — — — — | Nadzemní optické vedení   | — — — — — | Radioreléový spoj vzduch    |
| —————     | Podzemní optické vedení   | .....     | Zájmové území               |
| - - - - - | Nadzemní metalické vedení | —————     | Hranice katastrálního území |
| —————     | Podzemní metalické vedení |           |                             |



---

ŽADATEL

VK PROJEKT, spol. s r.o.

---

NAŠE ZNAČKA  
0201200057

VYŘIZUJE / LINKA

VYŘÍZENO DNE  
26.02.2021

---

**Sdělení o existenci komunikačního vedení společnosti Telco Pro Services, a. s.**

Název akce: **Pardubice, Ohrazenice ul. Fričova - vodovod**

Účel: **Ohlášení stavby**

Vážený zákazníku,  
dovolujeme si reagovat na Vaši žádost číslo 0201200057 ze dne 26.02.2021, která se týkala sdělení o existenci komunikačního zařízení na Vámi určeném zájmovém území.

Dle vědomí společnosti Telco Pro Services, a. s., se na Vámi vymezeném zájmovém území:  
**nenachází komunikační zařízení v majetku společnosti Telco Pro Services, a. s.**

Zároveň si Vás dovoluujeme upozornit, že není vyloučeno, že se ve Vámi vymezeném zájmovém území nachází jiné zařízení, které není v majetku společnosti Telco Pro Services, a. s.

Toto sdělení je platné do 26.02.2022.

V souvislosti s výše uvedeným si Vás dovoluujeme upozornit, že sdělení o existenci či neexistenci sítí představuje skutečnosti tvořící obchodní tajemství společnosti Telco Pro Services, a. s. Poskytnuté informace jsou dále také důvěrnými informacemi společnosti Telco Pro Services, a. s. Z výše uvedených důvodů si Vás proto společnost Telco Pro Services, a. s., dovoluje upozornit, že s poskytnutými informacemi je potřeba nakládat dle platných právních předpisů, v opačném případě se vystavujete postihu ve smyslu platné právní úpravy. V této souvislosti si Vás dovoluujeme rovněž upozornit, že požadované informace nesmí být předány, sděleny, využity, zpřístupněny, či jiným způsobem postoupeny na jakoukoli třetí osobu bez předchozího prokazatelného souhlasu společnosti Telco Pro Services, a. s. Informace o existenci sítí mohou být využity pouze pro účel, pro který byly vyžádány.

S pozdravem

**Telco Pro Services, a. s.**

Praha, Praha 4  
Duhová 1531/3  
PSČ 140 00  
IČ: 29148278

**Přílohy**

Situační výkres zájmového území





---

ŽADATEL  
VK PROJEKT, spol. s r.o.

---

NAŠE ZNAČKA  
0201200057

VYŘIZUJE / LINKA

VYŘÍZENO DNE  
26.02.2021

---

**Sdělení o existenci komunikačního vedení společnosti Telco Pro Services, a. s.**

Název akce: **Pardubice, Ohrazenice ul. Fričova - vodovod**

Účel: **Ohlášení stavby**

Vážený zákazníku,  
dovolujeme si reagovat na Vaši žádost číslo 0201200057 ze dne 26.02.2021, která se týkala sdělení o existenci komunikačního zařízení na Vámi určeném zájmovém území.

Dle vědomí společnosti Telco Pro Services, a. s., se na Vámi vymezeném zájmovém území:  
**nenachází komunikační zařízení v majetku společnosti Telco Pro Services, a. s.**

Zároveň si Vás dovoluujeme upozornit, že není vyloučeno, že se ve Vámi vymezeném zájmovém území nachází jiné zařízení, které není v majetku společnosti Telco Pro Services, a. s.

Toto sdělení je platné do 26.02.2022.

V souvislosti s výše uvedeným si Vás dovoluujeme upozornit, že sdělení o existenci či neexistenci sítí představuje skutečnosti tvořící obchodní tajemství společnosti Telco Pro Services, a. s. Poskytnuté informace jsou dále také důvěrnými informacemi společnosti Telco Pro Services, a. s. Z výše uvedených důvodů si Vás proto společnost Telco Pro Services, a. s., dovoluje upozornit, že s poskytnutými informacemi je potřeba nakládat dle platných právních předpisů, v opačném případě se vystavujete postihu ve smyslu platné právní úpravy. V této souvislosti si Vás dovoluujeme rovněž upozornit, že požadované informace nesmí být předány, sděleny, využity, zpřístupněny, či jiným způsobem postoupeny na jakoukoli třetí osobu bez předchozího prokazatelného souhlasu společnosti Telco Pro Services, a. s. Informace o existenci sítí mohou být využity pouze pro účel, pro který byly vyžádány.

S pozdravem

**Telco Pro Services, a. s.**

Praha, Praha 4  
Duhová 1531/3  
PSČ 140 00  
IČ: 29148278

**Přílohy**

Situační výkres zájmového území

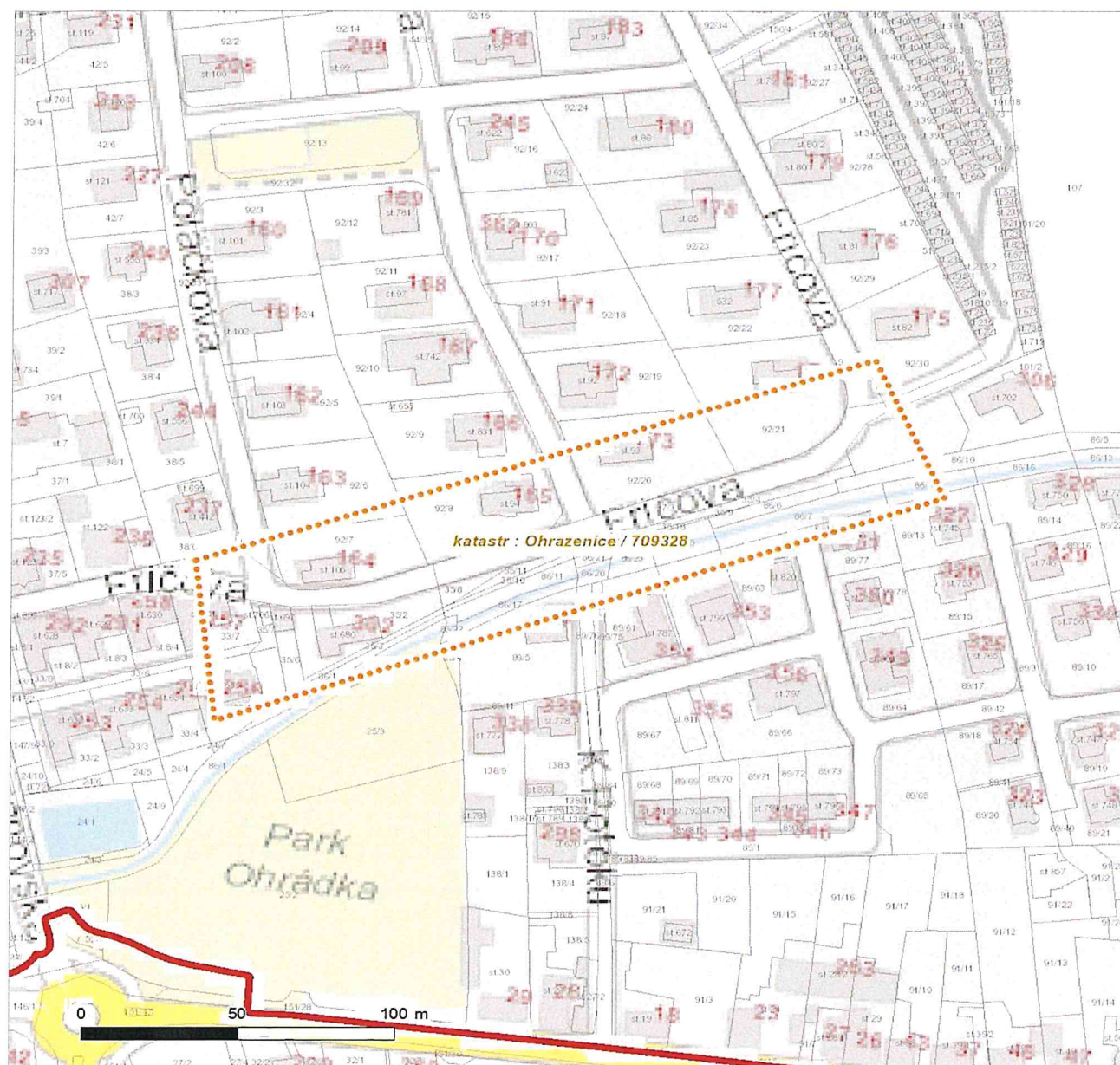




Platí pouze se sdělením číslo 0201200057.

Zakreslené polohy zařízení v příloze jsou pouze informativní.

### Situační výkres zájmového území



#### LEGENDA

- |  |                           |  |                             |
|--|---------------------------|--|-----------------------------|
|  | Nadzemní optické vedení   |  | Radioreléový spoj vzduch    |
|  | Podzemní optické vedení   |  | Zájmové území               |
|  | Nadzemní metalické vedení |  | Hranice katastrálního území |
|  | Podzemní metalické vedení |  |                             |

**zastoupená Bc. Zuzanou PERNICOVOU**

# Oddělení ochrany územních zájmů Souhlasí

Toto stanovisko platí po dobu dvoch let.

Brno dne: .....1.9.2025

## SEZNAM INŽENÝRSKÝCH OBJEKTŮ

## 10 01 VODOVOD



LEGENDA NOVÝCH SITÍ:

-----  
PROJEKTOVANÁ VÝMĚNA VODOVODU

----- PROPOJENÍ PŘÍPOJEK A VPUS

37/3

DOTČENÉ PARCELY STAVBOU

LEGENDA STAVAJÍCICH SITI:

----- VODOVOD A PŘÍPOJKY

POZNÁMKA:  
PODZEMNÍ VEDENÍ JSOU ZAKRESLENA INFORMATIVNĚ V CELKOVÉ SITUACI,  
PŘED ZAPOČETÍM STAVBY JE NUTNÉ PROVĚST JEJICH PŘESNĚ VYTÝČENÍ.

**SOURADNICOVÝ SYSTÉM JSTK  
VÝŠKOVÝ SYSTÉM BPV**


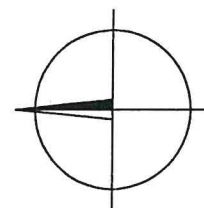
Projekant	Výpracovával	Kontrolovaný
Ing. Jaroslav Ladislav Jureš	Ladislav Jureš	
Ověřil: Pavel Pavel		
Inventor: Václav Václav		
PARDUBICE, OHRAZENICE UL. FRČIHOVA - VODOVOD		
KATASTRÁLNÍ SITUACNÍ VÝKRES		
Datum dokumentace:	DOS, DPS	
Datum:	05./2021	
Cíle zakázky:	B25-21	
Podíl projektanta:	34%	
Měřítko:	1:1000	
	Glas přílohy:	C.2.20








# SEZNAM INŽENÝRSKÝCH OBJEKTŮ

## IO 01 VODOVOD



### LEGENDA NOVÝCH SÍTÍ:

-  PROJEKTOVANÁ VÝMĚNA VODOVODU  
 PROPOJENÍ PŘÍPOJEK  
 DOTČENÉ PARCELY STAVBOU


### LEGENDA STÁVAJÍCÍCH SÍTÍ:

-  VODOVOD A PŘÍPOJKY

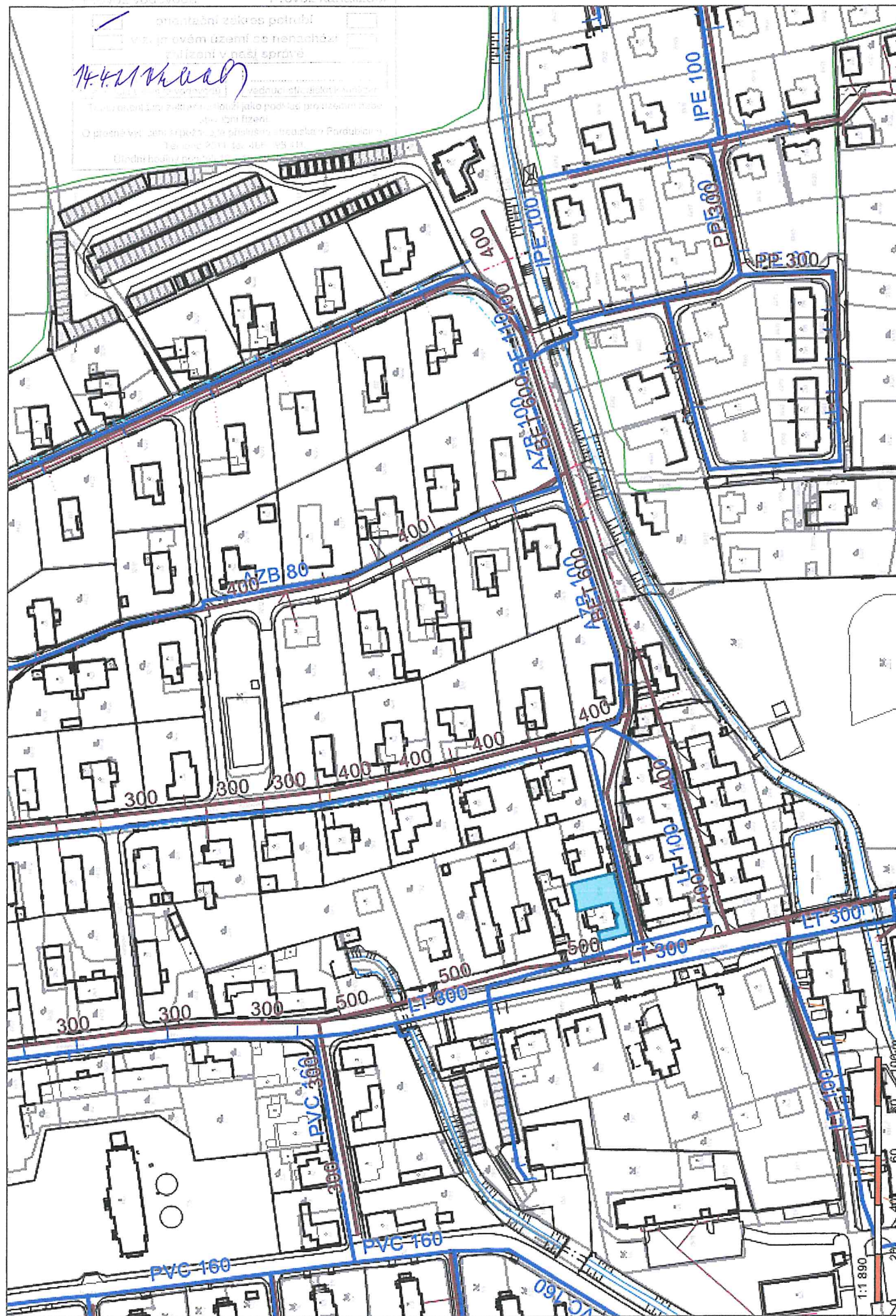
### POZNÁMKA:

PODZEMNÍ VEDENÍ JSOU ZAKRESLENA INFORMATIVNĚ V CELKOVÉ SITUACI, PŘED ZAPOČETÍM STAVBY JE NUTNÉ PROVÉST JEJICH PŘESNÉ VYTYČENÍ.

SOUŘADNICOVÝ SYSTÉM JSTK  
VÝŠKOVÝ SYSTÉM BPV

Projektant	Vypracoval	Kontroloval	Projektant:	
Ladislav Konvalina	Ladislav Konvalina		VK PROJEKT, spol. s r.o.	
			Teplého 2014, 530 02 Pardubice	
Obec: Pardubice			DIČ: CZ64826431	
Investor: Vodovody a kanalizace Pardubice a.s.			tel.: 466 335 012	
			e-mail: vkprojekt@centrum.cz	
PARDUBICE, OHRAZENICE UL. FRIČOVA - VODOVOD			Druh dokumentace	DOS, DPS
			Datum	05/2021
			Číslo zakázky	825-21
			Počet formátů	3A4
KATASTRÁLNÍ SITUAČNÍ VÝKRES			Měřítko:	Číslo přílohy:
			1:1000	C.2











Pomáhat a chránit

KRAJSKÉ ŘEDITELSTVÍ POLICIE PARDUBICKÉHO KRAJE

Odbor informačních a komunikačních technologií



Č. j. KRPE-16454-42/ČJ-2021-1700IT

Pardubice 22. března 2021

Počet stran: 1

VK PROJEKT spol. s r.o.  
Teplého 2014  
530 02 Pardubice

**Vyjádření k akci: „Pardubice, Ohrazenice ul. Fričova - vodovod“**

K Vašemu dotazu o existenci sdělovacího vedení sdělujeme, že Krajské ředitelství policie Pardubického kraje, Odbor informačních a komunikačních technologií **n e m á** v zájmovém území žádná podzemní či jiná sdělovací vedení, která by mohla být ohrožena při realizaci výše uvedené akce.

S realizací výše uvedené akce souhlasíme bez připomínek.  
Vyjádření je vydáno pro územní a stavební řízení.

**Platnost tohoto vyjádření končí dne: 22. 03. 2022**

Vyřizuje:  
Petr Víšek

mjr. Ing. Roman Šimek  
vedoucí OIKT - OPP

Na Spravedlnosti 2516  
530 48 Pardubice

Ing. Roman Šimek

22.03.2021 14:46:22

www.policie.cz

Digitálně podepsal:  
Ing. Roman Šimek  
POLICIE ČESKÉ REPUBLIKY

Důvod:

Tel.: +420 725 954 857  
E-mail: epodatelna.policie@pcr.cz  
ID DS: ndihp32

Služby města Pardubic a.s., Hůrka 1803, 530 12 Pardubice - Bílé předměstí

VK PROJEKT, spol. s r.o.  
Teplého 2014  
530 02 Pardubice

Váš dopis značky/ ze dne  
17.3.2021

Naše značka  
21169/IO

Vyřizuje  
Martin Haupt  
466 260 863  
733 780 019  
[haupt@smp-pce.cz](mailto:haupt@smp-pce.cz)

V Pardubicích dne  
1. dubna 2021

**Věc: Pardubice, Ohrazenice ul. Fričova – vodovod**

V příloze Vám zasíláme zpět situaci výše uvedené stavby, do které jsme zakreslili stávající trasu veřejného osvětlení (dále jen VO) v majetku a správě SmP a.s. podle stavu k 31.3.2021.

Se stavbou souhlasíme za těchto podmínek:

1) Práce budou provedeny tak, aby bylo možné zajistit dopravní obslužnost stáv. objektů (záchr. systém, TKO ap). Režim svozu TKO při případné uzavírací komunikace bude dohodnut před realizací s pracovníkem SmP - ODPADY a.s. (p. Suchánková – tel. 466 260 835)

2) Před zahájením prací požádá investor o vytýčení kabelových tras VO divizi VO SmP a.s. (tel. 466 260 854). Případně budou dohodnuty podmínky postupu prací v blízkosti VO.

3) Při provádění prací musí být dodrženy všechny platné normy, předpisy a ochranné pásmo od kabelového vedení VO minimálně 1m, zejména ČSN 33 2000-5-52 a ČSN 73 6005 o prostorovém uspořádání sítí technického vybavení.

4) Při provádění prací musí být kabelové vedení VO a stožáry VO zajištěny tak, aby nedošlo k jejich poškození ani znečištění. Na kabelovém vedení VO a v jeho ochranném pásmu nebudou umístěny žádné objekty předmětné stavby. V místě křížení inženýrských sítí bude kabelové vedení VO na náklady investora uloženo do chráničky (KOPOHALF Ø 110mm) a nové vedení bude uloženo pod stávající vedení VO. Všechny výkopy v blízkosti sítí VO na vzdálenost menší jak 1m budou prováděny ručně. Startovací jámy protlaků budou před záhozem zkontrolovány zástupcem divize VO SmP a.s. a vlastní protlaky budou minimálně 1m od trasy rozvodu VO. U stožárů VO provádět zemní práce tak, aby nedošlo k jejich poškození nebo narušení jejich statiky.

V případě kolize se stávající trasou VO bude kabelová trasa VO odkopána a přeložena, v případě poškození bude vyměněna celá trasa mezi jednotlivými stožáry VO včetně odhadu nákladů, které půjdou k tíži investora plus náklady s tím spojené (projekt, projednání, povolení, zaměření apod.).

Tyto práce budou provedeny v souladu s technickým předpisem "Zásady výstavby veřejného osvětlení na území města Pardubic" a budou hrazeny z finančních prostředků investora.

5) Výkopy prováděné v ochranném pásmu kabelového vedení VO budou před záhozem zkontrolovány zástupcem divize VO SmP a.s. (před záhozem - min. 2 pracovní dny předem, tel. 466 260 854)

6) Stožáry VO a rozváděče VO budou stále přístupné a budou mimo případné zařízení staveniště, na kabelovém vedení VO nebude zřízeno staveniště, nebude uskladněn materiál ani nad ním nebudou parkovat auta (vozidla stavby a stavební technika).

7) Nové vedení kanalizace a její ochranné pásmo nesmí nepříznivě ovlivnit nebo znemožnit opravné a udržovací práce na stávajícím souboru veřejného osvětlení v okolí stavby.

8) Každý zásah do stávajícího souboru VO v majetku nebo správě VO SmP a.s. provede na objednávku investora divize VO SmP a.s.

Služby města Pardubic a.s., Hůrka 1803, 530 12 Pardubice - Bílé předměstí

9) Na soubor veřejného osvětlení nebudou umístována bez našeho povolení jiná zařízení a tyto soubory nebudou ani nijak upravovány (polepy apod.).

10) Investor objedná před dokončením prací u divize VO SmP a.s. kontrolu stávajících i nových kabelových tras a provedení stožárů (před záhozem - min. 2 pracovní dny předem).

11) Dojde-li k poškození zařízení VO stavebními pracemi, mechanizací nebo dopravou materiálu v okolí stavby, požadujeme provedení oprav poškozených částí na náklady investora.

12) Platnost vyjádření je 12 měsíců od data vydání.

Vyjádření je vydáno pro povolení stavby dle zák. č. 183/2006 Sb., o územním plánování a stavebním řádu (stavební zákon), ve znění pozdějších předpisů.

Příloha: situace se zákresem VO

Martin Haupt  
investiční oddělení  
Služby města Pardubic a.s.

Martin Haupt  
Digitálně podepsal Martin Haupt  
Datum: 2021.04.01  
09:14:56 +02'00'





IO 01 VODOVOD

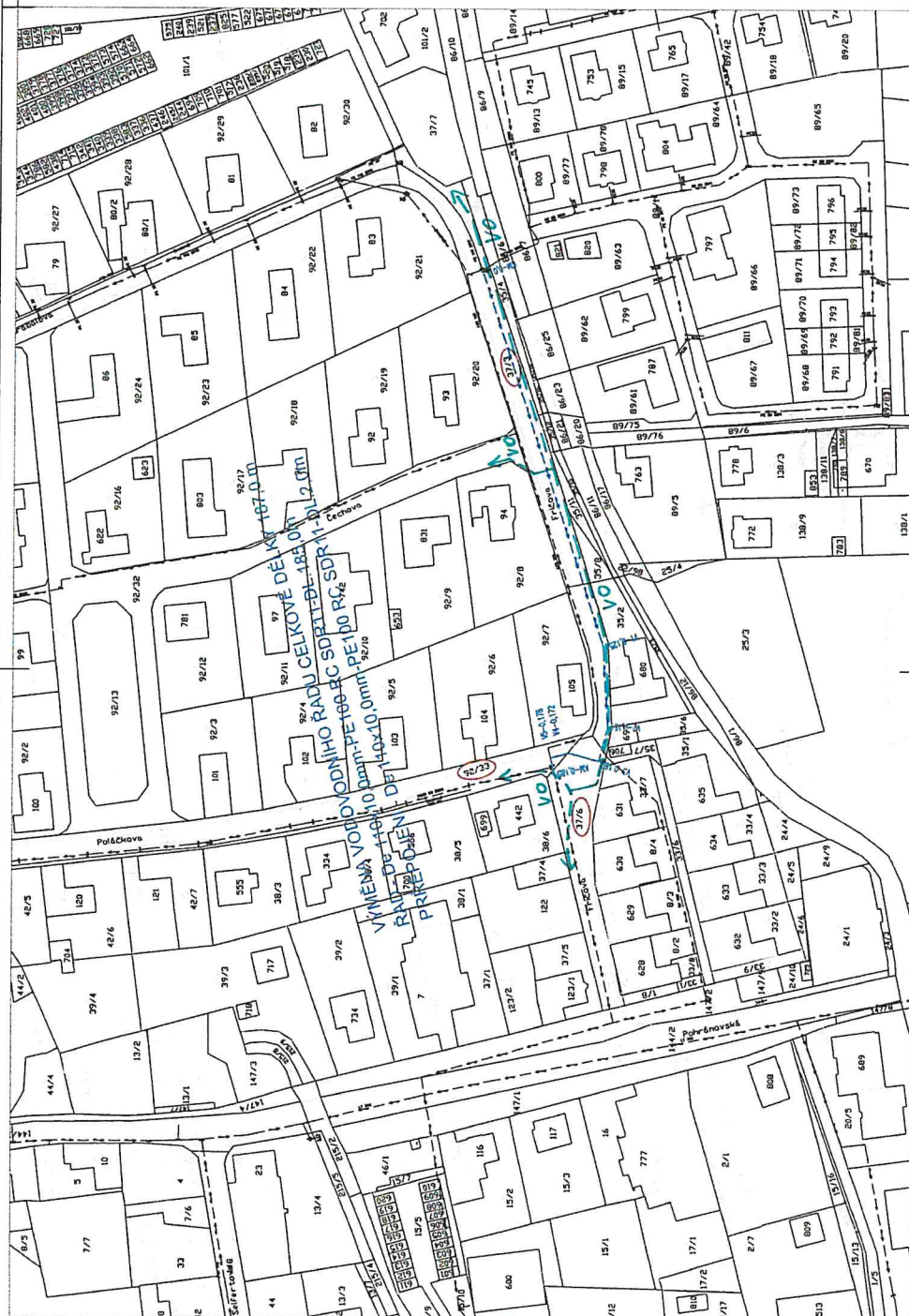


--- VODOVOD A PŘÍPOJKY

POUŘADNICOVÝ SYSTÉM JSTK  
PŘÍŠKOVÝ SYSTÉM BPV

[illegible]

**SLUŽBY MĚSTA PARDUBIC a.s.**  
Veřejné osvětlení  
Bílá předměstí, Hůrka 1803  
530 02 Pardubice  
DIČ: CZ25262572





naše značka  
5002356061

vyřizuje  
Pavel Gabriel

datum  
26.04.2021

VK PROJEKT, spol. s r.o.  
Teplého 2014  
53002 Pardubice

Věc:

**Pardubice, Ohrazenice ul. Fričova - vodovod**

K.ú. - p.č.: Ohrazenice

Stavebník: Vodovody a kanalizace Pardubice, a.s., Teplého 2014, 53002 Pardubice

Účel stanoviska: Povolení stavby - nevyžadující ÚR/SP

GasNet, s.r.o., jako provozovatel distribuční soustavy (PDS) a technické infrastruktury, zastoupený GasNet Služby, s.r.o., vydává toto stanovisko:

---

V ZÁJMOVÉM ÚZEMÍ STAVBY SE NACHÁZÍ TATO PLYNÁRENSKÁ ZAŘÍZENÍ A PLYNOVODNÍ PŘÍPOJKY :

- plynovody NTL OC DN 100 a DN 150
  - plynovod NTL PE d 110
  - NTL plynovodní přípojky
- 

Pro realizaci stavby stanovujeme tyto podmínky:

- Křížení a souběh vodovodu s plynárenským zařízením a plynovodními přípojkami (dále jen PZ) musí být v souladu s ČSN 73 6005, tab. 1 a 2.
- Obrysy vodovodních šachet budou umístěny minimálně 500 mm od obrysu PZ.
- Ke křížení vodovodního potrubí s PZ může dojít v minimální vzdálenosti 150 mm.
- K souběhu vodovodního potrubí s PZ může dojít v minimální vzdálenosti 500 mm.
- Při křížení PZ z materiálu PE bude provedena kontrola funkčnosti signalizačního vodiče.
- Při křížení PZ z materiálu OCEL bude na náklady GasNet Služby, s.r.o. provedena diagnostika stavu potrubí.
- Pokud realizace stavby vyvolá výškovou nebo směrovou úpravu trasy PZ, bude toto posuzováno jako přeložka. Náklady budou hrazeny investorem stavby.
- Úhel křížení PZ s vodovodním potrubím bude 90°, nelze-li tento úhel v odůvodněných případech dodržet, může být úhel křížení menší, nejméně však 60°.

Veškeré stavební práce musí být vykonávány tak, aby v žádném případě nenarušily bezpečný provoz uvedených plynárenských zařízení a plynovodních přípojek.

---

Plynárenská zařízení a plynovodní přípojky (dále jen PZ) jsou dle ust. § 2925 zákona č. 89/2012 Sb., občanského zákoníku, provozovány jako zařízení zvláště nebezpečná a z tohoto důvodu jsou chráněna ochranným pásmem dle zákona č. 458/2000 Sb. ve znění pozdějších předpisů.

Rozsah ochranného pásma je stanoven v zákoně 458/2000 Sb. ve znění pozdějších předpisů.

Stavební činnosti je možné realizovat pouze při dodržení podmínek stanovených v tomto stanovisku. Nebudou-li tyto

GasNet Služby, s.r.o.

Plynárenská 499/1 · Zábřovice · 602 00 Brno · T 555 90 10 10 · www.gasnet.cz

IČ: 27935311 · DIČ: CZ27935311

Zápis do obchodního rejstříku: Krajský soud v Brně, sp. zn. C 57165, dne 26. 7. 2007

Certificate of incorporation: Regional Court in Brno, ref. number C 57165, on 26th July 2007

Zákaznická linka GasNet 555 90 10 10, info@gasnet.cz, www.gasnet.cz



podmínky dodrženy, budou stavební činnosti považovány dle § 68 zákona č. 458/2000 Sb. ve znění pozdějších předpisů za činnost bez našeho předchozího souhlasu. Při každé změně projektu nebo stavby (zejména trasy navrhovaných inženýrských sítí) je nutné požádat o nové stanovisko k této změně.

Nedodržení podmínek uvedených v tomto stanovisku zakládá odpovědnost stavebníka za vzniklé škody.

Za stavební činnosti se pro účely tohoto stanoviska považují všechny činnosti prováděné v ochranném pásmu PZ (tzn. bezvýkopové technologie a terénní úpravy) a činnosti mimo ochranné pásmo, pokud by takové činnosti mohly ohrozit bezpečnost a spolehlivost PZ (např. trhací práce, sesuvy půdy, vibrace, apod.).

Případné zřizování staveniště, skladování materiálů, stavebních strojů apod. bude realizováno mimo ochranné pásmo PZ (není-li ve stanovisku uvedeno jinak).

Při použití nákladních vozidel, stavebních strojů a mechanismů požadujeme zabezpečit případný přejezd přes PZ uložením betonových panelů v místě přejezdu PZ.

**PŘI REALIZACI STAVBY BUDOU DODRŽENY TYTO PODMÍNKY PRO PROVÁDĚNÍ STAVEBNÍ ČINNOSTI:**

(1) Před zahájením stavební činnosti bude provedeno vytyčení trasy a přesné určení uložení PZ. Vytyčení trasy provede příslušná regionální oblast ZDARMA. Formulář a kontakt naleznete na <https://www.gasnet.cz/cs/ds-vytyceni-pz/>, lze využít QR kód, který je uveden v tomto stanovisku. Při podání žádosti uvede žadatel naši značku (číslo jednací) uvedenou v úvodu tohoto stanoviska a sdělí termín zahájení a ukončení stavby. O provedeném vytyčení trasy bude sepsán protokol. Přesné určení uložení PZ (sondou) je povinen provést stavebník na svůj náklad.  
**BEZ VYTYČENÍ TRASY A PŘESNÉHO URČENÍ ULOŽENÍ PZ STAVEBNÍKEM NESMÍ BÝT VLASTNÍ STAVEBNÍ ČINNOST ZAHÁJENA. VYTYČENÍ POVAŽUJEME ZA ZAHÁJENÍ STAVEBNÍ ČINNOSTI V OCHRANNÉM A BEZPEČNOSTNÍM PÁSMU PZ. PROTOKOL O VYTYČENÍ MÁ PLATNOST 2 MĚSÍCE.**

(2) Stavebník je povinen stavebnímu podnikateli prokazatelně předat kopii tohoto stanoviska. Převzetí kopie stvrdí stavební podnikatel stavebníkovi svým podpisem a zápisem do stavebního deníku. Pracovníci provádějící stavební činnosti budou prokazatelně seznámeni s polohou PZ, rozsahem ochranného pásma a těmito podmínkami.

(3) Bude dodržena mj. ČSN 73 6005, u Hospodářské komory České republiky registrovaných TPG 702 01, TPG 702 04 a TPG 700 03 a zákon č. 458/2000 Sb. ve znění pozdějších předpisů, případně další předpisy související s uvedenou stavbou.

(4) Při provádění stavební činnosti v ochranném pásmu PZ vč. přesného určení uložení PZ je stavebník povinen učinit taková opatření, aby nedošlo k poškození PZ nebo ovlivnění jejich bezpečnosti a spolehlivosti provozu. Nebude použito nevhodného nářadí, zemina bude těžena pouze ručně bez použití pneumatických, elektrických, bateriových a motorových nářadí.

(5) V případě použití bezvýkopových technologií (např. protlaku) bude před zahájením stavební činnosti provedeno úplné obnažení PZ v místě křížení na náklady stavebníka. Technologie musí být navržena tak, aby v místě křížení nebo souběhu s PZ byl dostatečný stranový nebo výškový odstup od PZ, který zajistí nepoškození PZ během prací a to s ohledem na použitou bezvýkopovou technologii a všechny její účinky na okolní terén. V případě, že nemůže být tato podmínka dodržena, nesmí být použita bezvýkopová technologie.

(6) Odkrytá PZ budou v průběhu nebo při přerušení stavební činnosti řádně zabezpečena proti jejich poškození.

(7) Poklopy uzávěrů a ostatních armatur na PZ, vč. hlavních uzávěrů plynu (HUP) na odběrném plynovém zařízení udržovat stále přístupné a funkční po celou dobu trvání stavební činnosti.

(8) Bude zachována hloubka uložení PZ (není-li ve stanovisku uvedeno jinak).

(9) Stavebník je povinen neprodleně oznámit každé i sebemenší poškození PZ (vč. drobných vrypů do PE potrubí, poškození izolace, signalizačního vodiče, výstražné fólie, markeru atd.) na telefon 1239.

(10) Před provedením zásypu výkopu a v průběhu stavby bude provedena kontrola dodržení podmínek stanovených pro stavební činnosti v ochranném pásmu PZ. Povinnost kontroly se vztahuje i na PZ, která nebyla odhalena. Kontrolu provede příslušná regionální oblast (formulář a kontakt naleznete na <https://www.gasnet.cz/cs/ds-vytyceni-pz/>, lze využít QR kód, který je uveden v tomto stanovisku). Při žádosti uvede žadatel naši značku (číslo jednací) uvedenou v úvodu tohoto stanoviska. Kontrolu je třeba objednat min. 5 dnů předem. Předmětem kontroly je také ověření dodržení stanovené odstupové vzdálenosti staveb, které byly povoleny v ochranném a bezpečnostním pásmu PZ.

(11) O provedené kontrole bude sepsán protokol. Bez provedené kontroly nesmí být PZ zasypána. Stavebník je povinen na základě výzvy provozovatele PZ, nebo jeho zástupce doložit průkaznou dokumentaci o nepoškození PZ během výstavby nebo provést na své náklady kontrolní sondy v místě styku stavby s PZ.





(12) PZ budou po kontrole řádně podsypána a obsypána těženým pískem, bude provedeno zhutnění a bude osazena výstražná fólie žluté barvy, vše v souladu s u Hospodářské komory České republiky registrovaných TPG 702 01 a TPG 702 04.

(13) Neprodleně po skončení stavební činnosti budou řádně osazeny všechny poklopy a nadzemní prvky PZ.

(14) Pokud stavebník nedodrží podmínky stanovené tímto stanoviskem bude činnost stavebníka vyhodnocena provozovatelem PZ jako narušení ochranného nebo bezpečnostního pásma PZ a budou z toho vyvozeny příslušné důsledky.

Platí pouze pro území vyznačené v příloze tohoto stanoviska a to 24 měsíců ode dne jeho vydání.

V případě dotčení pozemku v majetku společnosti GasNet, s.r.o. je třeba dále projednat smluvní vztah k tomuto pozemku. Kontakt na projednání naleznete na adrese [www.gasnet.cz/cs/kontaktni-system/](http://www.gasnet.cz/cs/kontaktni-system/), činnost Smluvní vztahy - pozemky a budovy plynárenských zařízení.

Za správnost a úplnost dokumentace předložené s žádostí včetně jejího souladu s platnými předpisy plně zodpovídá její zpracovatel. Stanovisko nenahrazuje případná další stanoviska k jiným částem stavby.

V případě další korespondence nebo jednání (např. změna stavby) uvádějte naši značku - 5002356061 a datum tohoto stanoviska. Kontakty jsou k dispozici na <https://www.gasnet.cz/cs/kontaktni-system/>.

GasNet, s.r.o.  
zastoupená společností GasNet Služby, s.r.o., IČ 27935311  
Pavel Gabriel  
Vedoucí zpracování ext. požadavků-Čechy  
Oddělení zpracování ext. požadavků-Čechy  
PAVEL.GABRIEL@GASNET.CZ



Zažádejte o vytyčení

Přílohy: Orientační zakres plynárenského zařízení, Detailní zakres plynárenského zařízení, Ověřená příloha žadatele







Provozovatel DS: GasNet, s.r.o.; Stavebník: Vodovody a kanalizace Pardubice, a.s., Teplého 2014, 53002 Pardubice. K.ú.: Ohrazení.

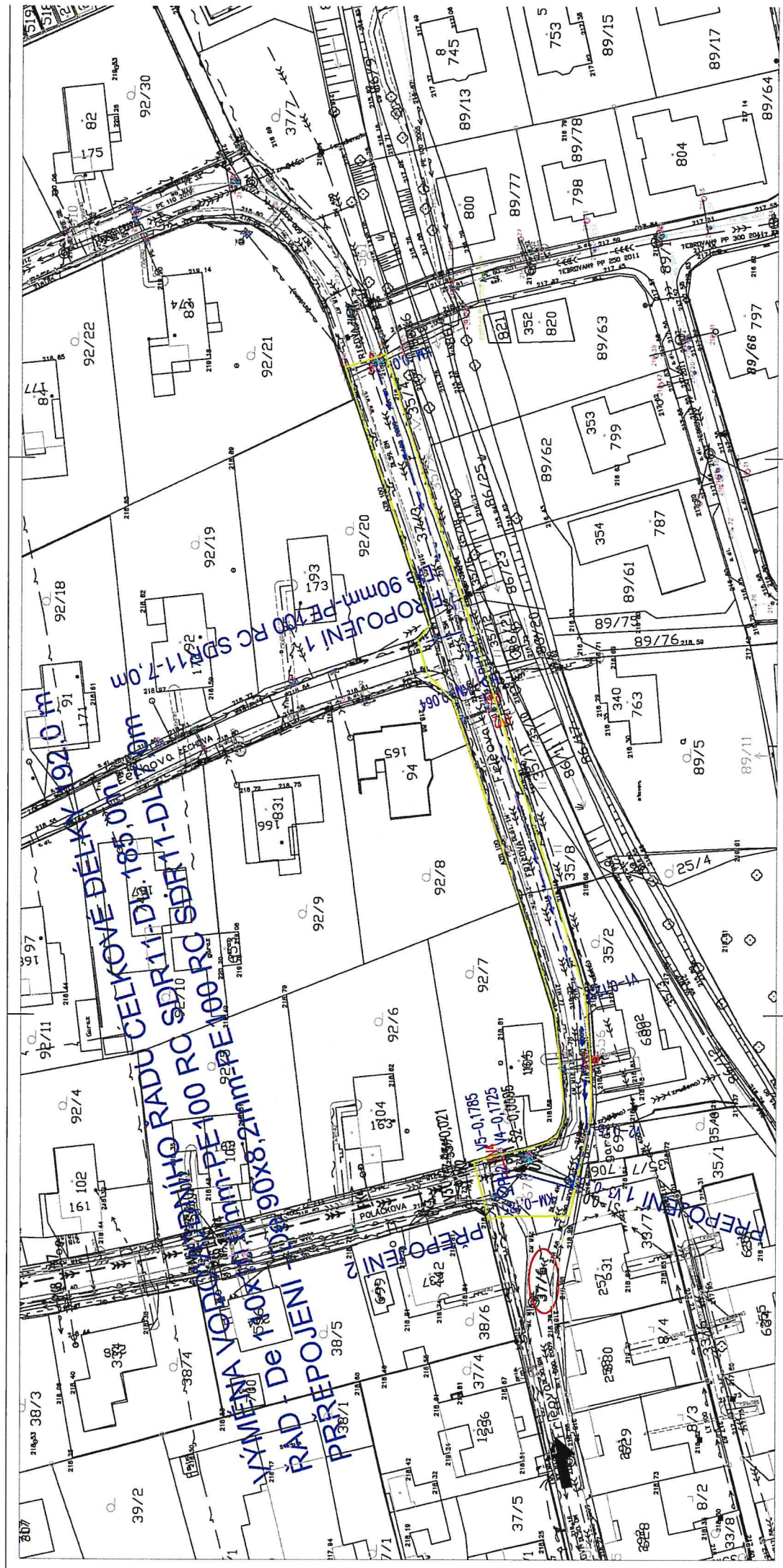


Legenda:

linie plynovodu	NTL	STL	VTL	VVTL	nefunkční	plánovaná stavba před realizací	ve výstavbě, neuvedeno do provozu
regulační stanice							
ochranné zařízení							
kabel							
elektropřípojka							
kabel protikorozi ochrany							
anodové uzemnění							
stanice katodové ochrany							
pásmo vlivu anodového uzemnění SKAO							
neplynovodní zařízení (linie/ bod)							



Provozovatel DS: GasNet, s.r.o.; Stavebník: Vodovody a kanalizace Pardubice, a.s., Teplého 2014, 53002 Pardubice. K.ú.: Ohrazenice.



Vaše značka:

Naše značka: 097 - 21

Vyřizuje: Harvalík Pavel

Telefon: +420 466 843 814

Mobil: +420 724 010 425

E-mail: pharvalik@eop.cz

Datum: 07. 04. 2021

VK PROJEKT, spol. s r. o.  
Teplého 2014  
530 02 Pardubice


**vyjádření k existenci sítí nebo zařízení v majetku EOP a.s.**

Název stavby	Pardubice, Ohrazenice ul. Fričova – vodovod
Projektant	Ladislav Konvalina
Předložená část	Katastrální situační výkres 1:1000
Číslo projektu	825-21
Datum zpracování	05/2021
Stupeň projektu	DOS, DPS
Investor	Vodovody a kanalizace Pardubice a.s.
Číslo vyjádření EOP:	097 - 21

K výše uvedené akci uvádíme tyto připomínky:

Po ověření navrženého řešení sdělujeme, že v navržené trase vodovodu **nedojde ke styku** se zařízením v majetku Elektrárny Opatovice, a.s. a se stavbou souhlasíme a vzdáváme se odvolání ve správním řízení o vydání rozhodnutí a využití území.

Toto vyjádření platí jen pro dokumentaci, která byla žadatelem předložena a pro rozsah/práci na ní vyznačených. Platnost tohoto vyjádření je 6 měsíců od data vydání.

  
Elektrárny Opatovice a.s.  
distribuce tepla (3)  
Opatovice nad Labem  
532 13 Pardubice 2

Elektrárny Opatovice, a.s., Opatovice nad Labem, 532 13 Pardubice 2  
Společnost je zapsána v obchodním rejstříku vedeném Krajským soudem v Hradci Králové, v oddílu B., vložce 584.

Telefon: \*466 843 111, \*467 043 111  
Fax: \*466 536 030

IČO: 288 00 621  
DIČ: CZ 288 00 621

Bankovní spojení:  
KB Pardubice 3607561/0100





VK PROJEKT, spol. s r.o.  
Ladislav Konvalina  
Teplého 2014  
530 02 Pardubice - Zelené Předměstí

V Praze, 17.3.2021

Naše zn.: **210317-1026271275**

Věc: vyjádření k žádosti k akci "**Pardubice, Ohrazenice ul. Fričova - vodovod**"

Společnost Vodafone Czech Republic a.s. (dále jen „Vodafone“), se sídlem Praha 5, náměstí Junkových 2, IČ: 25788001, zapsaná dne 13.8. 1999 v obchodním rejstříku vedeném Městským soudem v Praze pod spisovou značkou B.6064 a společnost Vantage Towers, s.r.o. se sídlem Závěšova 502/5, Nusle, 140 00 Praha 4, zapsaná v obchodním rejstříku vedeném u Městského soudu v Praze pod sp. zn. C 330005, IČO: 09056009, DIČ: CZ09056009 zastoupená Vodafone na základě plné moci Vám sděluje, že dle Vámi podané žádosti ze dne **17.3.2021**, která je nedílnou součástí tohoto vyjádření,

#### **souhlasí s realizací projektu.**

Ve Vámi zadaném zájmovém území a v uvedené výšce (výška stavby: 0 m, výška jeřábu: 5 m) se nenachází žádné podzemní ani nadzemní vedení.

Platnost vyjádření je **1 rok** od data vydání. Vyjádření je platné pouze v rámci předmětného projektu a pro důvod vydání vyjádření stanovený žadatelem v žádosti.

Vyjádření pozbývá platnosti uplynutím doby platnosti, změnou rozsahu zájmového území i změnou důvodu vydání vyjádření uvedeného v žádosti, to vše v závislosti na tom, která ze skutečností rozhodná pro pozbytí platnosti tohoto vyjádření nastane nejdříve. Po skončení platnosti si musíte podat novou žádost na adrese <https://www.zadostovyjadreni.cz/vodafone/>.

S pozdravem

v.z. Nora Hlásenská  
Vodafone Czech Republic a. s.  
náměstí Junkových 2808/2  
150 00 Praha 5

Tel.: 775012847  
E-mail: nora.hlasenska1@vodafone.com

  
Vodafone Czech Republic a.s.  
náměstí Junkových 2, 155 00, Praha  
IČO: 25788001, DIČ: CZ25788001  
tel.: 776 971 111, fax: 776 971 92  
-60-

**Seznam příloh/přiložených souborů:**  
Zadost\_210317-1026271275.pdf

Strana 1/1, vyjádření k žádosti č. 210317-1026271275

Vodafone Czech Republic a.s.  
Náměstí Junkových 2  
155 00 Praha 5

Vodafone péče o zákazníky: 800 77 00 77  
IČO: 25788001, DIČ: CZ25788001  
vodafone.cz

Společnost zapsaná v obchodním rejstříku vedeném Městským soudem v Praze, oddíl B, vložka 6064.



První zelená síť



Vodovody a kanalizace Pardubice

Teplého 2014

53002 Pardubice

Váš dopis značky / ze dne	Naše značka	Vyřizuje	Místo odeslání / dne
/ 17.03.2021	UPTS/OS/270156/2021	Václav Kučera	Praha / 17.03.2021

**Věc: Vyjádření k existenci podzemních sítí spol. České Radiokomunikace, a.s.**

Účel: Ohlášení stavby

**Akce: Pardubice, Ohrazenice ul. Fričova - vodovod**

K Vaší žádosti Vám po prošetření aktuálního stavu našich podzemních sítí sdělujeme, že na Vámi vyznačeném území nedojde ke styku s žádným podzemním vedením/zařízením v naší správě.

**Z hlediska stávající zájmu Českých Radiokomunikací a.s. nemáme ke shora uvedenému záměru žádné námitky či připomínky.**

S pozdravem

Za správnost:

  
**České Radiokomunikace a.s.**  
Skokanská 2117/1  
169 00 Praha 6  
(53)Simona Hulíková  
Specialista ochrany sítě

Příloha: Daňový doklad

**Platnost tohoto vyjádření je jeden rok od data vystavení, tj. do 17.03.2022**

PIN: 6101

Úhradu částky za vyjádření provedte na účet Českých Radiokomunikací, a.s. Číslo účtu Českých Radiokomunikací, a.s. vč. variabilního symbolu naleznete na přiloženém Zjednodušeném daňovém dokladu.

Žádost č. j. UPTS/OS/270156/2021

## Zájmové území



**Poznámka:** Upozorňujeme Vás, že toto stanovisko **NELZE** uplatnit pro umístění a provoz větrných elektráren.



**PRO SPOLEČNÉ ZÁŽITKY**

Vyřizuje: Dundáček Petr

E-mail: petr.dundacek@t-mobile.cz

VK PROJEKT, spol. s r.o.  
Ladislav Konvalina  
Teplého č.p.2014  
53002 Pardubice

Naše značka: **E14065/21**

V Praze dne: **17.3.2021**

**Vyjádření a stanovení podmínek pro udělení souhlasu s umístěním stavby v ochranném pásmu sítě technické infrastruktury ( TI ) společnosti T-Mobile Czech Republic a.s.**

Vydané podle § 101 ZÁKONA Č. 127/2005 Sb., o elektronických komunikacích a o změně některých souvisejících zákonů ( zákon o elektronických komunikacích – dále jen ZEK ), ve znění pozdějších předpisů a §161 zákona č. 183/2006 Sb., o územním plánování a stavebním řádu ( stavební zákon) či dle dalších příslušných právních předpisů

**Věc:** Pardubice, Ohrazenice ul. Fričova - vodovod

**Stupeň:** Sloučené územní a stavební řízení

Na základě předložených projektových podkladů dáváme **souhlasné stanovisko k vydání Územního souhlasu / rozhodnutí (Stavebního povolení) a následně souhlas s realizací stavby.**

Dle předložených dokladů nedojde ke kolizi s technickou infrastrukturou společnosti **T-Mobile Czech Republic a.s.**

Toto stanovisko má platnost 1 rok.

Vydané stanovisko nelze prodloužit. Po uplynutí platnosti zadejte žádost o nové stanovisko.

**T-Mobile**  
T-Mobile Czech Republic a.s.  
Tomčikova 2144/1  
148 00 Praha 4  
IČ 649 49 681, DIČ CZ64949681

Ochrana sítí  
Technologický úsek

**V případě doplňujících dotazů vždy uvádějte v „Předmětu“ e-mailu číslo jednací.**





Příloha č. 1

## Rekapitulace žádosti o vyjádření k existenci sítě elektronických komunikací

Číslo žádosti: E14065/21  
Název stavby / akce: Pardubice, Ohrazenice ul. Fričova - vodovod  
Datum podání žádosti: 17.3.2021  
Důvod žádosti: Sloučené územní a stavební řízení  
Popis jiného důvodu žádosti:  
Poznámka:

### Žadatel

Firma / organizace: VK PROJEKT, spol. s r.o.  
IČ: 64826431  
DIČ:  
Kontaktní osoba: Ladislav Konvalina  
Adresa: Teplého č.p.2014  
Město / obec: Pardubice  
PSČ: 53002  
Stát:  
E-mail: vkprojekt@centrum.cz  
Telefonní číslo: 602186274

### Stavebník

Firma / organizace: Vodovody a kanalizace Pardubice, a.s.  
Kontaktní osoba: Mgr Tomáš Prorok  
Adresa: Teplého č.p.2014  
Město / obec: Pardubice  
PSČ: 53002  
Stát:  
E-mail: info@vakpce.cz  
Telefonní číslo: 466798411

### Stavba

Výška nad terénem (metry): 0 m  
Projektant: VK PROJEKT, spol. s r.o.  
Druh stavby: Technická infrastruktura - vodovody, kanalizace, plyn  
Hodnota projektu: 3 mil. Kč  
Měsíc zahájení stavby: 05/2021  
Měsíc ukončení stavby: 12/2021

### Odeslání stanoviska

E-mail: vkprojekt@centrum.cz



Příloha č. 2

**Situační plánek**

Zájmová oblast (zájmové oblasti) zadaná žadatelem



Geometrie zájmové oblasti (zájmových oblastí) žádosti ve formátu WKT a souřadnicovém systému S-JTSK. Zkopírováním textu lze geometrii zobrazit v jakémkoli softwaru podporujícím formát WKT.

POLYGON((-648275.682212724 -1057795.65920616,-648246.762061606 -1057796.41527226,-648214.101421824 -1057801.47552406,-648089.463085356 -1057755.42267921,-648086.032445165 -1057772.03323768,-648214.030261157 -1057813.82756507,-648246.011283113 -1057819.26342421,-648274.676608309 -1057813.13752232,-648275.682212724 -1057795.65920616))



**Pardubice**

Statutární město Pardubice  
Magistrát města

## Vyjádření k optické síti Mm Pardubice

oddělení investic a technické správy

vyřizuje : Jirout Libor  
telefon : 466 859 470, 736 519 022

p. Konvalina Ladislav  
VK PROJEKT spol. s r.o.  
Teplého 2014  
530 02 Pardubice

V Pardubicích dne 31. 3. 2021

Věc: „Pardubice, Ohrazenice ul. Fričova“.

Na základě Vaší žádosti ze dne 31. 3. 2021 k vyjádření o podzemním vedení optické sítě v majetku Mm P Vám sdělujeme, že v oblasti vašeho zájmového území, 37/3, 92/33, 37/6 k. ú. Ohrazenice, se nenachází naše optická síť.

S pozdravem

Jirout Libor  
technik OMI – OITS  
1x k.m.

Statutární město Pardubice  
Magistrát města  
Oddělení majetku a  
Oddělení investic a tech.  
PSC 530





**Pardubice**

Statutární město Pardubice | Magistrát města Pardubic  
Odbor majetku a investic | Oddělení investic a technické správy  
U Divadla 828, 530 21 Pardubice

Č. jednací: MmP 35056/2021  
Č. spisu:  
Č. evidenční: 3-21Ohr/HO  
Počet listů:  
Počet příloh: 1

Vyřizuje: Hana Priknerová

Telefon: 466 859 147  
Email: hana.priknerova@mmp.cz

Datum: 6. 4. 2021

Vodovody a kanalizace Pardubice, a.s.  
Teplého 2014  
530 02 PARDUBICE



S00BX01P086A

## Souhlas vlastníka pozemků, MO7

Statutární město Pardubice (dále jen *město*) obdrželo žádost o souhlas vlastníka pozemků označených jako p. p. č. 37/3, p. p. č. 37/6, p. p. č. 92/33 vše v katastrálním území Ohrazenice, ve vlastnictví města, se zásahem do uvedených pozemků z důvodu opravy stávajícího vodovodu v rámci akce: „Pardubice, Ohrazenice, ul. Fričova – vodovod“. Investorem akce bude žadatel.

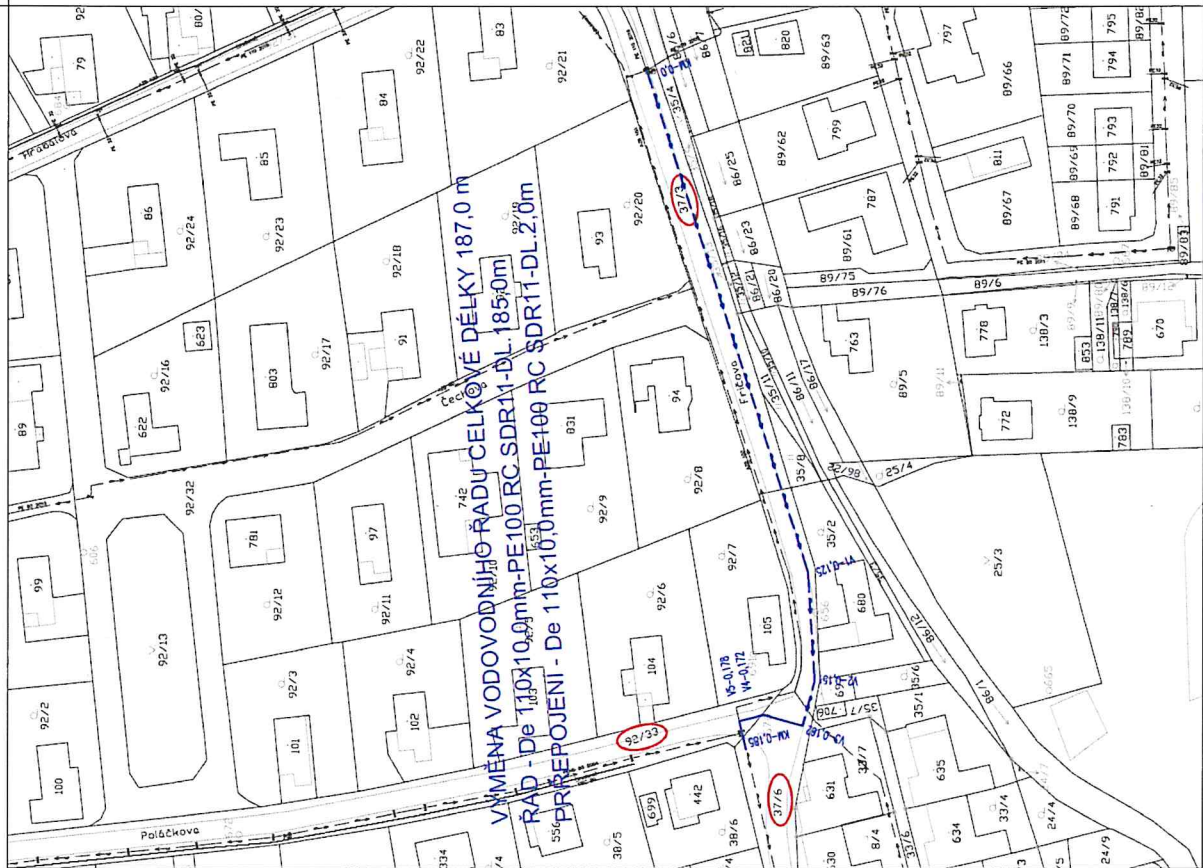
Město jako vlastník pozemků označených jako **p. p. č. 37/3, p. p. č. 37/6, p. p. č. 92/33 vše v katastrálním území Ohrazenice**, sděluje prostřednictvím odboru majetku a investic, OPPN, že nemá námitky a souhlasí se zásahem do uvedených pozemků z důvodu opravy stávajícího vodovodu v rámci akce: „Pardubice, Ohrazenice, ul. Fričova – vodovod“ za podmínky, že pozemky ve vlastnictví města, do kterých bude zasahováno, budou po ukončení prací uvedeny do původního stavu.

Upozorňujeme, že k pozemku označenému jako p. p. č. 37/3 v katastrálním území Ohrazenice, ve stejném zájmovém území, evidujeme smlouvu o smlouvě budoucí o zřízení věcného břemene se spol. Stavby a inženýring s.r.o., č.p. 32, 538 01 Bylany, IČO 259 17 633, akce: „NTL plynovod pro bytovou výstavbu RD Ohrazenice II“. Pokud by prováděním prací mohlo být zasaženo do sítí uložených dle výše uvedené smlouvy, bylo by třeba vyžádat písemné souhlasné vyjádření shora uvedené smluvní strany. Nedílnou součástí tohoto vyjádření je potvrzený zákres ve snímku katastrální mapy.

Tento souhlas vlastníka pozemků byl vydán pro potřeby zákona č. 183/2006 Sb. o územním plánování a stavebním řádu, má platnost 18 měsíců ode dne vydání a nenahrazuje vyjádření dalších odborných orgánů.

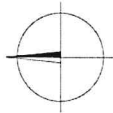
Ing. Miroslav Macela  
vedoucí oddělení

**příloha**  
dle textu



# SEZNAM INŽENÝRSKÝCH OBJEKTŮ

## IO 01 VODOVOD



### LEGENDA NOVÝCH SÍTÍ:

- PROJEKTOVANÁ VÝMĚNA VODOVODU
- PROPOJENÍ PŘÍPOJEK
- DOTČENÉ PARCELY STAVBOU

37/3

### LEGENDA STÁVAJÍCÍCH SÍTÍ:

- VODOVOD A PŘÍPOJKY

POZNÁMKA:  
PODZEMNÍ VEDENÍ JSOU ZAKRESLENA INFORMATIVNĚ V CELKOVÉ SITUACI,  
PŘED ZAPOČETNÍM STAVBY JE NUTNÉ PROVĚST JEJICH PŘESNÉ VYTČENÍ.

SOUŘADNICOVÝ SYSTÉM JSTK  
VÝŠKOVÝ SYSTÉM BPV

Projektant:	VK PROJEKT, spol. s r.o.
Ladislav Konečný	Tržebná 2014, 530 02 Pardubice
Číslo zakázky	DČ 25487631
Číslo projektu	tel: 469 335 012
Investor: Vodovody a kanalizace Pardubice a.s.	e-mail: vkprojekt@seznam.cz
Druh dokumentace	DOS, DPS
Datum	05/2021
Číslo zakázky	825-21
Číslo formátu	3A4
Mapový	Číslo přílohy: C.2



**SITEL, spol. s r.o.**

Společnost pro výstavbu integrovaných telekomunikací

Sídlo: Baarova 957/15, 140 00 Praha 4

Provozovna: Nad Elektrárnou 1526/45, 106 00 Praha 10

17/1

**VK PROJEKT, spol. s r.o.**

**Ladislav Konvalina**

**Teplého 2014**

**530 02 Pardubice**

Vaše značka

Naše značka

Vyřizuje

V Praze dne

1112101172

Středisko dokumentace SITEL

17.03.2021

**Věc: Vyjádření k existenci technické infrastruktury**

**– podzemního komunikačního vedení a zařízení veřejné komunikační sítě**

Stavba:

**Pardubice, Ohrazenice ul. Fričova - vodovod**

**– Zájmové území stavby vyznačeno ve Vaši žádosti**

Společnost **SITEL, spol. s r.o.**, se sídlem Baarova 957/15, Praha 4, PSČ 140 00 (dále jen "SITEL"), Vám sděluje, že ve vyznačeném zájmovém území se nenachází žádná podzemní komunikační vedení a zařízení veřejné komunikační sítě ve vlastnictví společnosti SITEL, spol. s r.o.

**Souhlasíme s vydáním pro tyto účely: Ohlášení stavby, Rozhodnutí o umístění stavby, Stavební povolení, Veřejnoprávní smlouvy, Zjednodušené územní řízení, Územní souhlas**

Toto vyjádření má platnost 1 rok ode dne vydání.

V případě další korespondence uvádějte naše číslo jednací.

S pozdravem



Přílohy: polohopisný plán

Kopie: žádné

tel.: +420 267 198 111, fax: +420 267 198 222  
e-mail: [sitel@sitel.cz](mailto:sitel@sitel.cz) web: [www.sitel.cz](http://www.sitel.cz)



bank. spojení: ČSOB Praha 5, č.ú. 892803/0300  
IČ: 44797320, DIČ: CZ44797320  
spis.zn.C.6725 u Městského soudu v Praze



## Situační výkres

Platí pouze s vyjádřením 1112101172.

Zakreslené polohy zařízení v příloze jsou pouze informativní.



### Legenda

- — — Zájmové území
- — — Komunikační vedení

Dotčená katastrální území: Ohrazenice

tel.: +420 267 198 111, fax: +420 267 198 222  
e-mail: [sitel@sitel.cz](mailto:sitel@sitel.cz) web: [www.sitel.cz](http://www.sitel.cz)



bank. spojení: ČSOB Praha 5, č.ú. 892803/0300  
IČ: 44797320, DIČ: CZ44797320  
spis.zn.C.6725 u Městského soudu v Praze

VÁŠ DOPIS ZN.: žádost

ZE DNE: 17.03.2021

NAŠE ZN.: 130/230321/PC

E-MAIL: vyjadreni@edera.cz

DATUM: 23.03.2021

Ladislav Konvalina

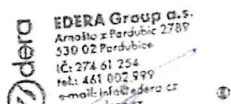
vkprojekt@centrum.cz

**Vyjádření k existenci sítí****Stavba: Pardubice, Ohrazenice ul. Fričova - vodovod**

Na základě Vaší žádosti Vám k výše uvedenému záměru sdělujeme následující:

Ve Vámi vyznačeném místě stavby **se v současné době nenachází** podzemní ani nadzemní komunikační vedení ve vlastnictví nebo správě společnosti EDERA Group a.s. K uvedenému záměru nemáme žádných námitek ani připomínek.

Platnost tohoto vyjádření je 1 rok od jeho vydání. Při jakékoliv změně rozsahu stavby je nutno požádat naši organizaci o nové vyjádření k existenci komunikačního vedení.



S pozdravem  
EDERA Group a.s.

**Upozornění:**

pro zasílání žádostí o vyjádření používejte email: [vyjadreni@edera.cz](mailto:vyjadreni@edera.cz)

Bližší informace k vyjadřování viz: <http://www.edera.cz/klientske-centrum/vyjadreni-k-existenci-siti/>



**Pardubice VII**  
MĚSTSKÝ OBLAST

Úřad městského obvodu – Statutární město Pardubice  
Městský obvod Pardubice VII  
odbor životního prostředí, ovzduší a dopravy  
Generála Svobody 198, 533 51 Pardubice

spisová značka: ŽPOD/223/2021/Venc  
číslo jednací: ŽPOD/223-3/2021/Venc  
počet stran dokumentu/příloh: 1/0  
v Pardubicích dne: 22. 3. 2021  
oprávněná úřední osoba: Lic. Tomáš Venc  
tel., e-mail: 466 798 338, venci@pardubice7.cz

#### **Vyjádření ÚMO Pardubice VII**

**Název akce:** „Pardubice, Ohrazenice, ul. Fričova – vodovod“

**Místo:** okr. Pardubice, pozemky p. č. 37/3, 37/6 a 92/33, k.ú. Ohrazenice

Odbor životního prostředí, ovzduší a dopravy, Úřadu Městského obvodu Pardubice VII, jako dotčený správní úřad, obdržel dne 17. 3. 2021 žádost o vyjádření k záměru: „Pardubice, Ohrazenice, ul. Fričova – vodovod“, od VK PROJEKT, spol. s r.o., Teplého 2014, 530 02 Pardubice, IČ: 64826431, zhotovitele projektové dokumentace. Investorem je uvedena a.s. Vodovody a kanalizace Pardubice, Teplého 2014, 530 02 Pardubice, IČ: 60108631.

#### **Úřad Městského obvodu Pardubice VII:**

Odbor životního prostředí, ovzduší a dopravy, Úřadu Městského obvodu Pardubice VII, po seznámení se s podklady a dotčeným územím sděluje, že v zájmu uvedené stavby *nedojde* ke kácení dřevin rostoucích mimo les, není tedy nutné postupovat v souladu s § 8 odst. 6 zákona č. 114/1992 Sb., o ochraně přírody a krajiny v platném znění.

**V rámci stavby požadujeme dodržení platné ČSN 83 9061 Technologie vegetačních úprav v krajině – Ochrana stromů, porostů a vegetačních ploch při stavební činnosti.**

K předložené dokumentaci nemá dotčený správní úřad dalších námitek, proto, za předpokladu obecného plnění povinností vyplývajících jinak z platných právních předpisů, se **stavbou souhlasí**.

*Toto vyjádření nenahrazuje povolení ani souhlas dalších odborných a jiných orgánů veřejné správy a majitelů podzemního vedení. Není rozhodnutím podle správního řádu, a proto nelze proti němu podat odvolání.*

„otisk úředního razítka“

Lic. Tomáš Venc  
vedoucí odboru

Rozdělovník:  
VK PROJEKT, spol. s r.o., Teplého 2014, 530 02 Pardubice, IČ: 64826431





**Vítězslav Čapek**  
starosta  
*Městského obvodu Pardubice VII*

Č.j.: ŽPOD/223-2/2021/Venc  
Počet listů/příloh: 1/0  
V Pardubicích dne: 18. 03. 2021

**Vyjádření MO Pardubice VII k opravám na vodovodním řadu**

**Název stavby:** Pardubice, Ohrazenice ul. Fričova - vodovod  
**Místo stavby:** Fričova a Poláčkova ulice, p. č. 37/3, 37/6 a 92/33 k. ú. Ohrazenice

**Text:**

Městský obvod Pardubice VII, zastoupený Vítězslavem Čapkem, starostou MO Pardubice VII, jako územně příslušný orgán samosprávy, obdržel dne 17. 03. 2021 žádost o vyjádření k akci: „**Pardubice, Ohrazenice ul. Fričova - vodovod**“ od VK PROJEKT, spol. s r. o. Teplého 2014, 530 02 Pardubice IČ: 64826431. Investorem je uvedena firma: Vodovody a kanalizace Pardubice a.s., Teplého 2014, 530 02 Pardubice

**Městský obvod Pardubice VII** posoudil předloženou žádost včetně přiloženého situačního výkresu a sděluje, že po skončení prací bude v dotčeném prostoru požadovat opravu komunikace v celé šíři.

*Toto vyjádření nenahrazuje povolení ani souhlas dalších odborných a jiných orgánů veřejné správy a majitelů podzemního vedení. Není rozhodnutím podle správního řádu, a proto nelze proti němu podat odvolání.*

Vítězslav Čapek  
starosta městského obvodu

**STATUTÁRNÍ MĚSTO PARDUBICE**  
**MĚSTSKÝ OBVOD PARDUBICE VII**  
gen. Svobody 198, 533 51 PARDUBICE  
IČ: 00274046 ④

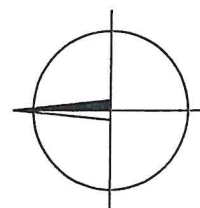
Rozdělovník:  
VK PROJEKT spol. s r. o. Teplého 2014, 530 02 Pardubice IČ: 64826431

*Gen. Svobody 198, 533 51 Pardubice - Rosice nad Labem*

tel: 466 798 330 [starosta@pardubice7.cz](mailto:starosta@pardubice7.cz) mobil: 723171760

## SEZNAM INŽENÝRSKÝCH OBJEKTŮ

## IO 01 VODOVOD



V prostoru situace se nenacházejí  
provozovaná podzemní zařízení.

Ke stavbě nemáme připomínky.

Dopravní podnik města  
Pardubic a.s.  
Teplého 2141  
532 20 Pardubice  
DIČ: CZ63217066  
4

17.3.2021

## LEGENDA NOVÝCH SÍTÍ:

- >--->--->---> PROJEKTOVANÁ VÝMĚNA VODOVODU  
 --- PROPOJENÍ PŘÍPOJEK  
 (37/3) DOTČENÉ PARCELY STAVBOU

## LEGENDA STÁVAJÍCÍCH SÍTÍ:

- >--->--->---> VODOVOD A PŘÍPOJKY

## POZNÁMKA:

PODZEMNÍ VEDENÍ JSOU ZAKRESLENA INFORMATIVNĚ V CELKOVÉ SITUACI,  
PŘED ZAPOČETÍM STAVBY JE NUTNÉ PROVÉST JEJICH PŘESNÉ VYTYČENÍ.

SOUŘADNICOVÝ SYSTÉM JSTK  
VÝŠKOVÝ SYSTÉM BPV

Projektant	Vypracoval	Kontroloval	Projektant:	
Ladislav Konvalina	Ladislav Konvalina		VK PROJEKT, spol. s r.o.	
			Teplého 2014, 530 02 Pardubice	
Obec: Pardubice			DIČ: CZ64826431	
Investor: Vodovody a kanalizace Pardubice a.s.			tel.: 466 335 012	
PARDUBICE, OHRAZENICE UL. FRIČOVA - VODOVOD			e-mail: vkprojekt@centrum.cz	
			Druh dokumentace	DOS, DPS
			Datum	05/2021
			Číslo zakázky	825-21
KATASTRÁLNÍ SITUAČNÍ VÝKRES			Počet formátů	3A4
			Měřítko:	Číslo přílohy:
			1:1000	C.2



**Vodovody a kanalizace Pardubice a.s., Teplého 2014, 530 02 Pardubice**

Provoz Přelouč, Trstenická 1490, PSČ 535 01

VK Projekt s.r.o.  
p. Konvalina

Pardubice, Ohrazenice ul.  
Fričova . vodovod

naše značka  
HM/21/V/6

vyřizuje  
Mgr. Havrda Matěj DiS.

Přelouč  
Trstenická 1490

Datum  
25.04. 2021

**věc: Stanovisko pro DPS - Pardubice, Ohrazenice ul. Fričova – vodovod“**

Vodovody a kanalizace Pardubice a.s. Vám sdělují, že souhlasí s Vámi předloženou PD pro navrženou akci „Pardubice, Ohrazenice – ul. Fričova – vodovod“. PD byla překontrolována a odsouhlasena příslušným provozním útvarem – bez námitek.

Mgr. Havrda Matěj DiS.  
ved. provozu vodovody a kanalizace  
**VODOVODY A KANALIZACE**  
**PARDUBICE, a.s.**  
Teplého 2014, 530 02 PARDUBICE  
IČ: 60 10 86 31 DIČ: CZ60108631  
OR KS HK, oddíl B, vložka 999  
-11-

MOBIL  
724345420

TELEFON  
466959114

E-MAIL  
matej.havrda  
@vakpce.cz

BANKOVNÍ SPOJENÍ  
GE CB Pardubice a.s.  
39206 – 524 / 0600

IČO 601 08 631 CZ - 601 08 631  
OR KS HK oddíl B, vložka 999